

*II Plan Municipal de Igualdad de Oportunidades entre mujeres y
hombres en el municipio de Gáldar
(2018-2022)*

MAPA SOCIAL DE RIESGO

ANEXO 2:

Fichas de puntos percibidos como inseguros

Diciembre de 2019



**II PLAN MUNICIPAL
DE IGUALDAD DE OPORTUNIDADES
ENTRE MUJERES Y HOMBRES DE GÁLDAR
2018 - 2022**



© – 2019

AYUNTAMIENTO DE GÁLDAR

Concejalía para la Igualdad entre Mujeres y Hombres

Subvencionado por:

CABILDO INSULAR DE GRAN CANARIA

Consejería de Igualdad y Violencia de Género



Empresa responsable:

Técnicos en Socioanálisis, S.L. (TSA)



TÉCNICOS EN SOCIOANÁLISIS S.L.

Dirección del proyecto:

Juan del Río Alonso

c/ Los Ríos, 31 – 35017 Las Palmas de Gran Canaria

Tel 629 763 508

juandelrio@tsa-sl.es

www.tsa-sl.es



**AYUNTAMIENTO
DE GÁLDAR**




ÍNDICE TEMÁTICO

CAUSA PRINCIPAL	Nº DE FICHA
ABANDONO GENERALIZADO	2, 4, 11, 13, 14
CONSUMO / VENTA DE DROGAS	18, 19, 20, 22, 24, 25, 30, 33, 36, 37, 44, 45. 46
DELINCUENCIA	47
ILUMINACIÓN	1, 3, 5, 6, 8, 9, 10, 12, 15, 16, 17, 21, 27, 28, 29, 38
ILUMINACIÓN / TRÁFICO	34
MENDICIDAD	39
PELIGRO CÁIDA ACANTILADO	7
PERROS PELIGROSOS	41
PISO TUTELADO	40, 42
PRESENCIA POLICIAL	31, 43
TRÁFICO	26, 32, 35
VEGETACIÓN	23






Ficha número	1
CAUSA PRINCIPAL	ILUMINACIÓN
DIRECCIÓN	No tenemos dirección
ZONA / BARRIO	
DESCRIPCIÓN	Carencia de iluminación
¿Es una zona de tráfico? (pasan coches)	No
¿Es una zona peatonal?	No
¿Es un lugar solitario?	Sí
¿Hay escondites o recovecos?	Sí
¿Hay buena visibilidad del entorno?	No
En caso de necesidad, ¿podrías ser oída/o?	No
¿Hay mucha vegetación (es frondosa la zona)?	Sí
Si hay vegetación, ¿impide la visibilidad?	Sí
¿Está bien iluminado por la noche?	No
¿Está limpio?	No
¿Existe mobiliario urbano (bancos, sillas, etc.)?	No
	
INTERVENCIÓN	En este momento está en marcha un plan de instalación y/o conversión a leds del alumbrado público, en todo el municipio, el cual se desarrollará por fases.




Ficha número	2
CAUSA PRINCIPAL	ABANDONO GENERALIZADO
DIRECCIÓN	c/ Cabo Valentín (al final de la bajada, justo en la curva)
ZONA / BARRIO	Barrial
DESCRIPCIÓN	Terreno mal cuidado, con basura, foco de infección para los animales. Poca iluminación
¿Es una zona de tráfico? (pasan coches)	Sí
¿Es una zona peatonal?	Sí
¿Es un lugar solitario?	Sí
¿Hay escondites o recovecos?	No
¿Hay buena visibilidad del entorno?	Sí
En caso de necesidad, ¿podrías ser oída/o?	Sí
¿Hay mucha vegetación (es frondosa la zona)?	Sí
Si hay vegetación, ¿impide la visibilidad?	No
¿Está bien iluminado por la noche?	No
¿Está limpio?	No
¿Existe mobiliario urbano (bancos, sillas, etc.)?	No
Añade cualquier observación que te parezca conveniente:	Hacer un parque de perros
INTERVENCIÓN	Se estudiará la zona.




Ficha número	3
CAUSA PRINCIPAL	ILUMINACIÓN
DIRECCIÓN	c/ Mensajero Jaime
ZONA / BARRIO	Barrial
DESCRIPCIÓN	Falta de luz. Impide la visión y te puedes sentir insegura al caminar de noche.
¿Es una zona de tráfico? (pasan coches)	Sí
¿Es una zona peatonal?	Sí
¿Es un lugar solitario?	No
¿Hay escondites o recovecos?	No
¿Hay buena visibilidad del entorno?	No
En caso de necesidad, ¿podrías ser oída/o?	Sí
¿Hay mucha vegetación (es frondosa la zona)?	No
Si hay vegetación, ¿impide la visibilidad?	No
¿Está bien iluminado por la noche?	No
¿Está limpio?	Sí
¿Existe mobiliario urbano (bancos, sillas, etc.)?	Sí
	
INTERVENCIÓN	En este momento está en marcha un plan de instalación y/o conversión a leds del alumbrado público, en todo el municipio, el cual se desarrollará por fases.




Ficha número	4
CAUSA PRINCIPAL	
DIRECCIÓN	Barranco de San Isidro
ZONA / BARRIO	
DESCRIPCIÓN	El barranco de San Isidro da sensación de miedo por vegetación recovecos, falta de visibilidad, etc.
¿Es una zona de tráfico? (pasan coches)	No
¿Es una zona peatonal?	Sí
¿Es un lugar solitario?	Sí
¿Hay escondites o recovecos?	Sí
¿Hay buena visibilidad del entorno?	No
En caso de necesidad, ¿podrías ser oída/o?	No
¿Hay mucha vegetación (es frondosa la zona)?	Sí
Si hay vegetación, ¿impide la visibilidad?	Sí
¿Está bien iluminado por la noche?	No
¿Está limpio?	No
¿Existe mobiliario urbano (bancos, sillas, etc.)?	No
	
INTERVENCIÓN	Se estudiará la zona.



Ficha número	5
CAUSA PRINCIPAL	ILUMINACIÓN
DIRECCIÓN	Los Silos 157
ZONA / BARRIO	Los Silos
DESCRIPCIÓN	Carencia de iluminación, recovecos ...
¿Es una zona de tráfico? (pasan coches)	Sí
¿Es una zona peatonal?	No
¿Es un lugar solitario?	Sí
¿Hay escondites o recovecos?	Sí
¿Hay buena visibilidad del entorno?	No
En caso de necesidad, ¿podrías ser oída/o?	Sí
¿Hay mucha vegetación (es frondosa la zona)?	Sí
Si hay vegetación, ¿impide la visibilidad?	Sí
¿Está bien iluminado por la noche?	No
¿Está limpio?	No
¿Existe mobiliario urbano (bancos, sillas, etc.)?	No
	
INTERVENCIÓN	En este momento está en marcha un plan de instalación y/o conversión a leds del alumbrado público, en todo el municipio, el cual se desarrollará por fases.



Ficha número	6
CAUSA PRINCIPAL	ILUMINACIÓN
DIRECCIÓN	C/ Churruca (callejón trasero)
ZONA / BARRIO	EL Agujero
DESCRIPCIÓN	Carencia de iluminación, recovecos ...
¿Es una zona de tráfico? (pasan coches)	No
¿Es una zona peatonal?	Sí
¿Es un lugar solitario?	Sí
¿Hay escondites o recovecos?	Sí
¿Hay buena visibilidad del entorno?	No
En caso de necesidad, ¿podrías ser oída/o?	No
¿Hay mucha vegetación (es frondosa la zona)?	No
Si hay vegetación, ¿impide la visibilidad?	No
¿Está bien iluminado por la noche?	No
¿Está limpio?	Sí
¿Existe mobiliario urbano (banco, sillas, etc.)?	No
	
INTERVENCIÓN	En este momento está en marcha un plan de instalación y/o conversión a leds del alumbrado público, en todo el municipio, el cual se desarrollará por fases.



Ficha número	7
CAUSA PRINCIPAL	PELIGRO CAÍDA ACANTILADO
DIRECCIÓN	c/ Alcalá Galiano (km 202) y colindantes
ZONA / BARRIO	Sardina
DESCRIPCIÓN	Al final de la carretera hay acceso al acantilado de la playa el Martorrel, no hay vallas.
¿Es una zona de tráfico? (pasan coches)	Sí
¿Es una zona peatonal?	No
¿Es un lugar solitario?	No
¿Hay escondites o recovecos?	No
¿Hay buena visibilidad del entorno?	Sí
En caso de necesidad, ¿podrías ser oída/o?	Sí
¿Hay mucha vegetación (es frondosa la zona)?	Sí
Si hay vegetación, ¿impide la visibilidad?	No
¿Está bien iluminado por la noche?	No
¿Está limpio?	No
¿Existe mobiliario urbano (bancos, sillas, etc.)?	No
Añade cualquier observación que te parezca conveniente:	Inexistencia de cualquier tipo de equipamiento
INTERVENCIÓN	Se ha estudiado la zona y en esa calle hay valla de protección.




Ficha número	8
CAUSA PRINCIPAL	ILUMINACIÓN
DIRECCIÓN	Carretera del Varo
ZONA / BARRIO	Sardina
DESCRIPCIÓN	Falta de iluminación, solo en la plaza
¿Es una zona de tráfico? (pasan coches)	Sí
¿Es una zona peatonal?	Sí
¿Es un lugar solitario?	No
¿Hay escondites o recovecos?	Sí
¿Hay buena visibilidad del entorno?	Sí
En caso de necesidad, ¿podrías ser oída/o?	No
¿Hay mucha vegetación (es frondosa la zona)?	Sí
Si hay vegetación, ¿impide la visibilidad?	Sí
¿Está bien iluminado por la noche?	No
¿Está limpio?	Sí
¿Existe mobiliario urbano (bancos, sillas, etc.)?	Sí
INTERVENCIÓN	En este momento está en marcha un plan de instalación y/o conversión a leds del alumbrado público, en todo el municipio, el cual se desarrollará por fases.




Ficha número	9
CAUSA PRINCIPAL	ILUMINACIÓN
DIRECCIÓN	Punta de la Gaviota
ZONA / BARRIO	Sardina
DESCRIPCIÓN	Falta de iluminación, solo en la plaza
¿Es una zona de tráfico? (pasan coches)	No
¿Es una zona peatonal?	Sí
¿Es un lugar solitario?	No
¿Hay escondites o recovecos?	Sí
¿Hay buena visibilidad del entorno?	No
En caso de necesidad, ¿podrías ser oída/o?	Sí
¿Hay mucha vegetación (es frondosa la zona)?	No
Si hay vegetación, ¿impide la visibilidad?	No
¿Está bien iluminado por la noche?	No
¿Está limpio?	Sí
¿Existe mobiliario urbano (bancos, sillas, etc.)?	No
INTERVENCIÓN	En este momento está en marcha un plan de instalación y/o conversión a leds del alumbrado público, en todo el municipio, el cual se desarrollará por fases.




Ficha número	10
CAUSA PRINCIPAL	ILUMINACIÓN
DIRECCIÓN	Carretera Sau - Playa Cania
ZONA / BARRIO	
DESCRIPCIÓN	Sin iluminación
¿Es una zona de tráfico? (pasan coches)	Sí
¿Es una zona peatonal?	No
¿Es un lugar solitario?	Sí
¿Hay escondites o recovecos?	Sí
¿Hay buena visibilidad del entorno?	No
En caso de necesidad, ¿podrías ser oída/o?	No
¿Hay mucha vegetación (es frondosa la zona)?	No
Si hay vegetación, ¿impide la visibilidad?	No
¿Está bien iluminado por la noche?	No
¿Está limpio?	No
¿Existe mobiliario urbano (bancos, sillas, etc.)?	No
	
INTERVENCIÓN	En este momento está en marcha un plan de instalación y/o conversión a leds del alumbrado público, en todo el municipio, el cual se desarrollará por fases.




Ficha número	11
CAUSA PRINCIPAL	ABANDONO GENERALIZADO
DIRECCIÓN	c/ José de Sosa
ZONA / BARRIO	San Isidro o Barrial depende a qué altura
DESCRIPCIÓN	No hay luz y es un terreno abandonado
¿Es una zona de tráfico? (pasan coches)	Sí
¿Es una zona peatonal?	Sí
¿Es un lugar solitario?	Sí
¿Hay escondites o recovecos?	Sí
¿Hay buena visibilidad del entorno?	No
En caso de necesidad, ¿podrías ser oída/o?	Sí
¿Hay mucha vegetación (es frondosa la zona)?	No
Si hay vegetación, ¿impide la visibilidad?	No
¿Está bien iluminado por la noche?	No
¿Está limpio?	No
¿Existe mobiliario urbano (bancos, sillas, etc.)?	No
	
INTERVENCIÓN	En este momento está en marcha un plan de instalación y/o conversión a leds del alumbrado público, en todo el municipio, el cual se desarrollará por fases.




Ficha número	12
CAUSA PRINCIPAL	ILUMINACIÓN
DIRECCIÓN	Barranco de San Isidro
ZONA / BARRIO	Marmolejo
DESCRIPCIÓN	Falta de iluminación, aislamiento
¿Es una zona de tráfico? (pasan coches)	No
¿Es una zona peatonal?	Sí
¿Es un lugar solitario?	Sí
¿Hay escondites o recovecos?	Sí
¿Hay buena visibilidad del entorno?	Sí
En caso de necesidad, ¿podrías ser oída/o?	No
¿Hay mucha vegetación (es frondosa la zona)?	Sí
Si hay vegetación, ¿impide la visibilidad?	Sí
¿Está bien iluminado por la noche?	No
¿Está limpio?	No
¿Existe mobiliario urbano (bancos, sillas, etc.)?	No
Añade cualquier observación:	Lugar muy solitario
	
INTERVENCIÓN	En este momento está en marcha un plan de instalación y/o conversión a leds del alumbrado público, en todo el municipio, el cual se desarrollará por fases.




Ficha número	13
CAUSA PRINCIPAL	ABANDONO GENERALIZADO
DIRECCIÓN	c/ García Lorca
ZONA / BARRIO	San Isidro
DESCRIPCIÓN	Mucho deterioro general
¿Es una zona de tráfico? (pasan coches)	No
¿Es una zona peatonal?	No
¿Es un lugar solitario?	Sí
¿Hay escondites o recovecos?	Sí
¿Hay buena visibilidad del entorno?	No
En caso de necesidad, ¿podrías ser oída/o?	No
¿Hay mucha vegetación (es frondosa la zona)?	Sí
Si hay vegetación, ¿impide la visibilidad?	Sí
¿Está bien iluminado por la noche?	No
¿Está limpio?	No
¿Existe mobiliario urbano (banco, sillas, etc.)?	No
Añade cualquier observación que te parezca conveniente:	No te pueden escuchar
	
INTERVENCIÓN	Se estudiará la demanda.




Ficha número	14
CAUSA PRINCIPAL	ABANDONO GENERALIZADO
DIRECCIÓN	c/ Escribano Hernando Écija (aparcamientos de la villa deportiva)
ZONA / BARRIO	Barrial
DESCRIPCIÓN	Es oscuro, sin iluminación y no esta bien asfaltada, muchos baches y huecos peligrosos
¿Es una zona de tráfico? (pasan coches)	Sí
¿Es una zona peatonal?	No
¿Es un lugar solitario?	Sí
¿Hay escondites o recovecos?	Sí
¿Hay buena visibilidad del entorno?	No
En caso de necesidad, ¿podrías ser oída/o?	No
¿Hay mucha vegetación (es frondosa la zona)?	No
Si hay vegetación, ¿impide la visibilidad?	No
¿Está bien iluminado por la noche?	No
¿Está limpio?	No
¿Existe mobiliario urbano (banco, sillas, etc.)?	Sí
Añade cualquier observación:	Es solitario pero hay algunas casas
	
INTERVENCIÓN	Es una zona privada y el ayuntamiento no tiene potestad para hacer cambios.




Ficha número	15
CAUSA PRINCIPAL	ILUMINACIÓN
DIRECCIÓN	Polideportivo de la Montaña
ZONA / BARRIO	La Montaña
DESCRIPCIÓN	Carencia de iluminación nocturna
¿Es una zona de tráfico? (pasan coches)	Sí
¿Es una zona peatonal?	No
¿Es un lugar solitario?	Sí
¿Hay escondites o recovecos?	Sí
¿Hay buena visibilidad del entorno?	No
En caso de necesidad, ¿podrías ser oída/o?	Sí
¿Hay mucha vegetación (es frondosa la zona)?	No
Si hay vegetación, ¿impide la visibilidad?	Sí
¿Está bien iluminado por la noche?	No
¿Está limpio?	Sí
¿Existe mobiliario urbano (bancos, sillas, etc.)?	Sí
	
INTERVENCIÓN	En este momento está en marcha un plan de instalación y/o conversión a leds del alumbrado público, en todo el municipio, el cual se desarrollará por fases.



Ficha número	16
CAUSA PRINCIPAL	ILUMINACIÓN
DIRECCIÓN	c/ Gumidafe, al lado de Radio Gáldar
ZONA / BARRIO	Casco
DESCRIPCIÓN	Carencia de iluminación. En tramo de la calle apenas se ve
¿Es una zona de tráfico? (pasan coches)	Sí
¿Es una zona peatonal?	No
¿Es un lugar solitario?	Sí
¿Hay escondites o recovecos?	Sí
¿Hay buena visibilidad del entorno?	No
En caso de necesidad, ¿podrías ser oída/o?	Sí
¿Hay mucha vegetación (es frondosa la zona)?	No
Si hay vegetación, ¿impide la visibilidad?	
¿Está bien iluminado por la noche?	No
¿Está limpio?	Sí
¿Existe mobiliario urbano (bancos, sillas, etc.)?	No
	
INTERVENCIÓN	En este momento está en marcha un plan de instalación y/o conversión a leds del alumbrado público, en todo el municipio, el cual se desarrollará por fases.



Ficha número	17
CAUSA PRINCIPAL	ILUMINACIÓN
DIRECCIÓN	c/ Reina Arminda, al lado del parking
ZONA / BARRIO	Casco
DESCRIPCIÓN	Carencia de iluminación. En tramo de la calle apenas se ve.
¿Es una zona de tráfico? (pasan coches)	Sí
¿Es una zona peatonal?	No
¿Es un lugar solitario?	Sí
¿Hay escondites o recovecos?	Sí
¿Hay buena visibilidad del entorno?	No
En caso de necesidad, ¿podrías ser oída/o?	Sí
¿Hay mucha vegetación (es frondosa la zona)?	No
Si hay vegetación, ¿impide la visibilidad?	
¿Está bien iluminado por la noche?	No
¿Está limpio?	Sí
¿Existe mobiliario urbano (bancos, sillas, etc.)?	No
	
INTERVENCIÓN	En este momento está en marcha un plan de instalación y/o conversión a leds del alumbrado público, en todo el municipio, el cual se desarrollará por fases.



Ficha número	18
CAUSA PRINCIPAL	CONSUMO / VENTA DE DROGAS
DIRECCIÓN	Bajada al barranco de Gáldar
ZONA / BARRIO	Casco
DESCRIPCIÓN	Venta de estupefacientes
¿Es una zona de tráfico? (pasan coches)	No
¿Es una zona peatonal?	Sí
¿Es un lugar solitario?	Sí
¿Hay escondites o recovecos?	Sí
¿Hay buena visibilidad del entorno?	Sí
En caso de necesidad, ¿podrías ser oída/o?	No
¿Hay mucha vegetación (es frondosa la zona)?	No
Si hay vegetación, ¿impide la visibilidad?	No
¿Está bien iluminado por la noche?	No
¿Está limpio?	No
¿Existe mobiliario urbano (bancos, sillas, etc.)?	No
Añade cualquier observación	Este problema lleva muchos años
INTERVENCIÓN	La policía efectúa regularmente rondas de vigilancia y/o persuasión.



Ficha número	19
CAUSA PRINCIPAL	CONSUMO / VENTA DE DROGAS
DIRECCIÓN	Calle Treinta de mayo
ZONA / BARRIO	Casco
DESCRIPCIÓN	Porque a determinadas horas de la noche puedes encontrar grupo de jóvenes consumiendo sustancias ilegales y puede crear miedo e inseguridad a la población que pase por ahí al igual que a los ciudadanos que habitan por esa zona
¿Es una zona de tráfico? (pasan coches)	Sí
¿Es una zona peatonal?	Sí
¿Es un lugar solitario?	No
¿Hay escondites o recovecos?	Sí
¿Hay buena visibilidad del entorno?	Sí
En caso de necesidad, ¿podrías ser oída/o?	Sí
¿Hay mucha vegetación (es frondosa la zona)?	No
Si hay vegetación, ¿impide la visibilidad?	No
¿Está bien iluminado por la noche?	Sí
¿Está limpio?	No
¿Existe mobiliario urbano (bancos, sillas, etc.)?	Sí
INTERVENCIÓN	La policía efectúa regularmente rondas de vigilancia, con algunas intercepciones y denuncias.



Ficha número	20
CAUSA PRINCIPAL	CONSUMO / VENTA DE DROGAS
DIRECCIÓN	Las desconozco.
ZONA / BARRIO	La Montaña/Becerril
DESCRIPCIÓN	En la montaña plaza en un lateral. O mismo casco que si hay poca gente te acosan para que les des algo. Y te ves corriendo para que te dejen en paz
¿Es una zona de tráfico? (pasan coches)	Sí
¿Es una zona peatonal?	No
¿Es un lugar solitario?	No
¿Hay escondites o recovecos?	Sí
¿Hay buena visibilidad del entorno?	No
En caso de necesidad, ¿podrías ser oída/o?	Sí
¿Hay mucha vegetación (es frondosa la zona)?	No
Si hay vegetación, ¿impide la visibilidad?	No
¿Está bien iluminado por la noche?	No
¿Está limpio?	Sí
¿Existe mobiliario urbano (bancos, sillas, etc.)?	Sí
INTERVENCIÓN	La policía efectúa regularmente rondas de vigilancia y/o persuasión.



Ficha número	21
CAUSA PRINCIPAL	ILUMINACIÓN
DIRECCIÓN	Calle Drago
ZONA / BARRIO	Casco
DESCRIPCIÓN	Poca luz
¿Es una zona de tráfico? (pasan coches)	Sí
¿Es una zona peatonal?	No
¿Es un lugar solitario?	Sí
¿Hay escondites o recovecos?	No
¿Hay buena visibilidad del entorno?	No
En caso de necesidad, ¿podrías ser oída/o?	No
¿Hay mucha vegetación (es frondosa la zona)?	No
Si hay vegetación, ¿impide la visibilidad?	No
¿Está bien iluminado por la noche?	No
¿Está limpio?	No
¿Existe mobiliario urbano (bancos, sillas, etc.)?	Sí
INTERVENCIÓN	En este momento está en marcha un plan de instalación y/o conversión a leds del alumbrado público, en todo el municipio, el cual se desarrollará por fases.



Ficha número	22
CAUSA PRINCIPAL	CONSUMO / VENTA DE DROGAS
DIRECCIÓN	La zona de los dúplex en el casco
ZONA / BARRIO	Casco
DESCRIPCIÓN	En el parque ubicado en esa urbanización se juntan chavales a fumar y otras cosas y da inseguridad su actitud
¿Es una zona de tráfico? (pasan coches)	No
¿Es una zona peatonal?	Sí
¿Es un lugar solitario?	Sí
¿Hay escondites o recovecos?	Sí
¿Hay buena visibilidad del entorno?	No
En caso de necesidad, ¿podrías ser oída/o?	Sí
¿Hay mucha vegetación (es frondosa la zona)?	No
Si hay vegetación, ¿impide la visibilidad?	No
¿Está bien iluminado por la noche?	No
¿Está limpio?	No
¿Existe mobiliario urbano (bancos, sillas, etc.)?	Sí
INTERVENCIÓN	La policía efectúa regularmente rondas de vigilancia y/o persuasión, incluyendo vigilancia nocturna.



Ficha número	23
CAUSA PRINCIPAL	VEGETACIÓN
DIRECCIÓN	Ortiz, 50
ZONA / BARRIO	Sardina
DESCRIPCIÓN	Froncosa vegetación
¿Es una zona de tráfico? (pasan coches)	Sí
¿Es una zona peatonal?	No
¿Es un lugar solitario?	Sí
¿Hay escondites o recovecos?	Sí
¿Hay buena visibilidad del entorno?	Sí
En caso de necesidad, ¿podrías ser oída/o?	Sí
¿Hay mucha vegetación (es frondosa la zona)?	Sí
Si hay vegetación, ¿impide la visibilidad?	Sí
¿Está bien iluminado por la noche?	Sí
¿Está limpio?	No
¿Existe mobiliario urbano (bancos, sillas, etc.)?	Sí
INTERVENCIÓN	Se llevará a cabo una visita de inspección.



Ficha número	24
CAUSA PRINCIPAL	CONSUMO / VENTA DE DROGAS
DIRECCIÓN	Lomo IV, 82
ZONA / BARRIO	Casco
DESCRIPCIÓN	Por la calle Domingo Chinaea hay un puesto de venta y pasa gente rara por la zona.
¿Es una zona de tráfico? (pasan coches)	Sí
¿Es una zona peatonal?	Sí
¿Es un lugar solitario?	Sí
¿Hay escondites o recovecos?	Sí
¿Hay buena visibilidad del entorno?	No
En caso de necesidad, ¿podrías ser oída/o?	No
¿Hay mucha vegetación (es frondosa la zona)?	No
Si hay vegetación, ¿impide la visibilidad?	No
¿Está bien iluminado por la noche?	Sí
¿Está limpio?	Sí
¿Existe mobiliario urbano (bancos, sillas, etc.)?	No
Añade cualquier observación	Por zonas no hay casas
INTERVENCIÓN	La policía efectúa regularmente rondas de vigilancia y/o persuasión.



Ficha número	25
CAUSA PRINCIPAL	CONSUMO / VENTA DE DROGAS
DIRECCIÓN	El pueblo de Gáldar es inseguro no se puede ir a un cajero porque los drogadictos están asechando
ZONA / BARRIO	Casco
DESCRIPCIÓN	Porque vas a un cajero y los drogadictos están asechándote
¿Es una zona de tráfico? (pasan coches)	Sí
¿Es una zona peatonal?	
¿Es un lugar solitario?	
¿Hay escondites o recovecos?	
¿Hay buena visibilidad del entorno?	Sí
En caso de necesidad, ¿podrías ser oída/o?	
¿Hay mucha vegetación (es frondosa la zona)?	No
Si hay vegetación, ¿impide la visibilidad?	
¿Está bien iluminado por la noche?	
¿Está limpio?	
¿Existe mobiliario urbano (bancos, sillas, etc.)?	
INTERVENCIÓN	La policía efectúa regularmente rondas de vigilancia y/o persuasión.



Ficha número	26
CAUSA PRINCIPAL	TRÁFICO
DIRECCIÓN	Paseo de los Guanartemes, 26
ZONA / BARRIO	Casco
DESCRIPCIÓN	Cruce en el que, a pesar de estar señalizado, aparcen los vehículos dificultando la visión tanto para incorporarse a la calzada como para desviarse dirección Rojas
¿Es una zona de tráfico? (pasan coches)	Sí
¿Es una zona peatonal?	No
¿Es un lugar solitario?	No
¿Hay escondites o recovecos?	No
¿Hay buena visibilidad del entorno?	Sí
En caso de necesidad, ¿podrías ser oída/o?	Sí
¿Hay mucha vegetación (es frondosa la zona)?	Sí
Si hay vegetación, ¿impide la visibilidad?	No
¿Está bien iluminado por la noche?	Sí
¿Está limpio?	Sí
¿Existe mobiliario urbano (bancos, sillas, etc.)?	No
INTERVENCIÓN	Se está estudiando posible solución.



Ficha número	27
CAUSA PRINCIPAL	ILUMINACIÓN
DIRECCIÓN	Paseo de Caleta al frontón
ZONA / BARRIO	El Agujero-Caleta Arriba
DESCRIPCIÓN	Falta a la mitad del paseo el barandal, además falta de iluminación
¿Es una zona de tráfico? (pasan coches)	No
¿Es una zona peatonal?	Sí
¿Es un lugar solitario?	Sí
¿Hay escondites o recovecos?	Sí
¿Hay buena visibilidad del entorno?	No
En caso de necesidad, ¿podrías ser oída/o?	No
¿Hay mucha vegetación (es frondosa la zona)?	No
Si hay vegetación, ¿impide la visibilidad?	No
¿Está bien iluminado por la noche?	No
¿Está limpio?	No
¿Existe mobiliario urbano (bancos, sillas, etc.)?	Sí
Añade cualquier observación que te parezca conveniente:	Falta de limpieza, sobre todo por cagadas de perro. Además, en la zona de tierra que se encuentra por fuera del paseo, falta de limpieza, botellas de plástico, plásticos, palos, papeles. Lo peor de todo que solo piensan cuando es el campeonato de bodyboard, una vez al año, cuando debería pensar que es un paseo el cual, por sus vistas, y si estuviera iluminado, sería perfecto para ser usado por muchos
INTERVENCIÓN	En este momento está en marcha un plan de instalación y/o conversión a leds del alumbrado público, en todo el municipio, el cual se desarrollará por fases.



Ficha número	28
CAUSA PRINCIPAL	ILUMINACIÓN
DIRECCIÓN	Calle Reina Arminda. Calle Fernando Guanarteme. Calle Drago por zona colegio Antonio Padrón
ZONA / BARRIO	Casco
DESCRIPCIÓN	Muy poca iluminación
¿Es una zona de tráfico? (pasan coches)	Sí
¿Es una zona peatonal?	No
¿Es un lugar solitario?	Sí
¿Hay escondites o recovecos?	Sí
¿Hay buena visibilidad del entorno?	No
En caso de necesidad, ¿podrías ser oída/o?	No
¿Hay mucha vegetación (es frondosa la zona)?	No
Si hay vegetación, ¿impide la visibilidad?	No
¿Está bien iluminado por la noche?	No
¿Está limpio?	No
¿Existe mobiliario urbano (bancos, sillas, etc.)?	Sí
INTERVENCIÓN	En este momento está en marcha un plan de instalación y/o conversión a leds del alumbrado público, en todo el municipio, el cual se desarrollará por fases.



Ficha número	29
CAUSA PRINCIPAL	ILUMINACIÓN
DIRECCIÓN	Zona San Sebastián
ZONA / BARRIO	San Sebastián
DESCRIPCIÓN	Oscura
¿Es una zona de tráfico? (pasan coches)	Sí
¿Es una zona peatonal?	No
¿Es un lugar solitario?	Sí
¿Hay escondites o recovecos?	Sí
¿Hay buena visibilidad del entorno?	No
En caso de necesidad, ¿podrías ser oída/o?	No
¿Hay mucha vegetación (es frondosa la zona)?	No
Si hay vegetación, ¿impide la visibilidad?	No
¿Está bien iluminado por la noche?	No
¿Está limpio?	Sí
¿Existe mobiliario urbano (bancos, sillas, etc.)?	Sí
INTERVENCIÓN	En este momento está en marcha un plan de instalación y/o conversión a leds del alumbrado público, en todo el municipio, el cual se desarrollará por fases.



Ficha número	30
CAUSA PRINCIPAL	CONSUMO / VENTA DE DROGAS
DIRECCIÓN	Reina Arminda
ZONA / BARRIO	Casco
DESCRIPCIÓN	Por escasa iluminación y pasa mucha gente a comprar droga
¿Es una zona de tráfico? (pasan coches)	Sí
¿Es una zona peatonal?	Sí
¿Es un lugar solitario?	No
¿Hay escondites o recovecos?	Sí
¿Hay buena visibilidad del entorno?	No
En caso de necesidad, ¿podrías ser oída/o?	Sí
¿Hay mucha vegetación (es frondosa la zona)?	No
Si hay vegetación, ¿impide la visibilidad?	No
¿Está bien iluminado por la noche?	No
¿Está limpio?	No
¿Existe mobiliario urbano (banco, sillas, etc.)?	No
Añade cualquier observación que te parezca conveniente:	La calle Reina Arminda y la que baja hacia el agujero se ve movimientos de gente rara
INTERVENCIÓN	La policía efectúa regularmente rondas de vigilancia, con algunas intercepciones y denuncias



Ficha número	31
CAUSA PRINCIPAL	PRESENCIA POLICIAL
DIRECCIÓN	
ZONA / BARRIO	
DESCRIPCIÓN	Poca iluminación, no policía, no pasa nadie por ahí
¿Es una zona de tráfico? (pasan coches)	No
¿Es una zona peatonal?	Sí
¿Es un lugar solitario?	Sí
¿Hay escondites o recovecos?	Sí
¿Hay buena visibilidad del entorno?	No
En caso de necesidad, ¿podrías ser oída/o?	No
¿Hay mucha vegetación (es frondosa la zona)?	No
Si hay vegetación, ¿impide la visibilidad?	No
¿Está bien iluminado por la noche?	No
¿Está limpio?	No
¿Existe mobiliario urbano (banco, sillas, etc.)?	No
Añade cualquier observación que te parezca conveniente:	La policía puede empezar a trabajar en algún momento?
INTERVENCIÓN	NO SE ESPECIFICA ZONA



Ficha número	32
CAUSA PRINCIPAL	TRÁFICO
DIRECCIÓN	calle Capraria, 10 (Piso Firme)
ZONA / BARRIO	Piso Firme
DESCRIPCIÓN	Los fines de semana motoristas con motos de grandes cilindradas coger la carretera general como circuitos de carrera. Un auténtica salvajada las carreras, en un sitio habitado, paso de peatones y entradas y salidas peligrosas
¿Es una zona de tráfico? (pasan coches)	Sí
¿Es una zona peatonal?	Sí
¿Es un lugar solitario?	No
¿Hay escondites o recovecos?	Sí
¿Hay buena visibilidad del entorno?	Sí
En caso de necesidad, ¿podrías ser oída/o?	Sí
¿Hay mucha vegetación (es frondosa la zona)?	No
Si hay vegetación, ¿impide la visibilidad?	No
¿Está bien iluminado por la noche?	Sí
¿Está limpio?	Sí
¿Existe mobiliario urbano (bancos, sillas, etc.)?	Sí
INTERVENCIÓN	Cuando se recibe alguna llamada acude la policía.



Ficha número	33
CAUSA PRINCIPAL	CONSUMO / VENTA DE DROGAS
DIRECCIÓN	Bajada de Las Guayarminas
ZONA / BARRIO	Casco
DESCRIPCIÓN	Presencia de personas que consumen sustancias tóxicas, mendicidad.....
¿Es una zona de tráfico? (pasan coches)	Sí
¿Es una zona peatonal?	No
¿Es un lugar solitario?	No
¿Hay escondites o recovecos?	No
¿Hay buena visibilidad del entorno?	Sí
En caso de necesidad, ¿podrías ser oída/o?	Sí
¿Hay mucha vegetación (es frondosa la zona)?	No
Si hay vegetación, ¿impide la visibilidad?	No
¿Está bien iluminado por la noche?	Sí
¿Está limpio?	Sí
¿Existe mobiliario urbano (bancos, sillas, etc.)?	No
INTERVENCIÓN	La policía efectúa regularmente rondas de vigilancia y/o persuasión.



Ficha número	34
CAUSA PRINCIPAL	ILUMINACIÓN / TRÁFICO
DIRECCIÓN	Calle San Agustín
ZONA / BARRIO	Nido Cuervo
DESCRIPCIÓN	Porque no hay luz. Los coches y motos hacen carreras
¿Es una zona de tráfico? (pasan coches)	Sí
¿Es una zona peatonal?	No
¿Es un lugar solitario?	Sí
¿Hay escondites o recovecos?	Sí
¿Hay buena visibilidad del entorno?	No
En caso de necesidad, ¿podrías ser oída/o?	No
¿Hay mucha vegetación (es frondosa la zona)?	No
Si hay vegetación, ¿impide la visibilidad?	No
¿Está bien iluminado por la noche?	No
¿Está limpio?	No
¿Existe mobiliario urbano (bancos, sillas, etc.)?	No
INTERVENCIÓN	En este momento está en marcha un plan de instalación y/o conversión a leds del alumbrado público, en todo el municipio, el cual se desarrollará por fases.



Ficha número	35
CAUSA PRINCIPAL	TRÁFICO
DIRECCIÓN	Calle peatonal Aymide con la trasera de la calle Doramas
ZONA / BARRIO	Casco
DESCRIPCIÓN	Porque muchas veces gente que no tienen garajes en esa calle pasan muy rápido
¿Es una zona de tráfico? (pasan coches)	Sí
¿Es una zona peatonal?	Sí
¿Es un lugar solitario?	No
¿Hay escondites o recovecos?	No
¿Hay buena visibilidad del entorno?	Sí
En caso de necesidad, ¿podrías ser oída/o?	Sí
¿Hay mucha vegetación (es frondosa la zona)?	No
Si hay vegetación, ¿impide la visibilidad?	No
¿Está bien iluminado por la noche?	Sí
¿Está limpio?	Sí
¿Existe mobiliario urbano (bancos, sillas, etc.)?	No
Añade cualquier observación que te parezca conveniente:	Deberían tomar alguna medida porque pasan rápido por esa calle para ahorrar tiempo dando la vuelta a los dúplex y si en algún momento cogen a alguien saliendo de su garaje podría haber problemas mayores
INTERVENCIÓN	Se ha denunciado.



Ficha número	36
CAUSA PRINCIPAL	CONSUMO / VENTA DE DROGAS
DIRECCIÓN	Zona de San Sebastián - Barranquillo
ZONA / BARRIO	San Sebastián
DESCRIPCIÓN	Es una zona muy transitada por personas drogodependientes, las cuales abordan a los transeúntes para pedir dinero, en ocasiones de forma intimidante. Además, por las noches suelen estar por la zona, a veces con conflictos entre ellos mismos, lo que genera miedo e inseguridad. Por otro lado también han aparecido coches rayados, aunque evidentemente no podemos saber si es debido a estas mismas personas.
¿Es una zona de tráfico? (pasan coches)	Sí
¿Es una zona peatonal?	No
¿Es un lugar solitario?	Sí
¿Hay escondites o recovecos?	Sí
¿Hay buena visibilidad del entorno?	Sí
En caso de necesidad, ¿podrías ser oída/o?	Sí
¿Hay mucha vegetación (es frondosa la zona)?	No
Si hay vegetación, ¿impide la visibilidad?	No
¿Está bien iluminado por la noche?	No
¿Está limpio?	Sí
¿Existe mobiliario urbano (bancos, sillas, etc.)?	No
INTERVENCIÓN	Se ha denunciado.



Ficha número	37
CAUSA PRINCIPAL	CONSUMO / VENTA DE DROGAS
DIRECCIÓN	Calle Larga, Centro
ZONA / BARRIO	Casco
DESCRIPCIÓN	Presencia de drogodependientes pidiendo dinero
¿Es una zona de tráfico? (pasan coches)	
¿Es una zona peatonal?	
¿Es un lugar solitario?	
¿Hay escondites o recovecos?	
¿Hay buena visibilidad del entorno?	
En caso de necesidad, ¿podrías ser oída/o?	
¿Hay mucha vegetación (es frondosa la zona)?	
Si hay vegetación, ¿impide la visibilidad?	
¿Está bien iluminado por la noche?	
¿Está limpio?	
¿Existe mobiliario urbano (bancos, sillas, etc.)?	
INTERVENCIÓN	No se percibe tal observación. Se llevará a cabo inspección.



Ficha número	38
CAUSA PRINCIPAL	ILUMINACIÓN
DIRECCIÓN	El Agujero
ZONA / BARRIO	El Agujero
DESCRIPCIÓN	Falta de iluminación
¿Es una zona de tráfico? (pasan coches)	
¿Es una zona peatonal?	
¿Es un lugar solitario?	
¿Hay escondites o recovecos?	
¿Hay buena visibilidad del entorno?	
En caso de necesidad, ¿podrías ser oída/o?	
¿Hay mucha vegetación (es frondosa la zona)?	
Si hay vegetación, ¿impide la visibilidad?	
¿Está bien iluminado por la noche?	
¿Está limpio?	
¿Existe mobiliario urbano (bancos, sillas, etc.)?	
INTERVENCIÓN	En este momento está en marcha un plan de instalación y/o conversión a leds del alumbrado público, en todo el municipio, el cual se desarrollará por fases.



Ficha número	39
CAUSA PRINCIPAL	MENDICIDAD
DIRECCIÓN	c/ Doramas, cerca de la Heladería
ZONA / BARRIO	Casco
DESCRIPCIÓN	Presencia de vagabundos que rebuscan en los contenedores de basura, dejando todo el suelo sucio
¿Es una zona de tráfico? (pasan coches)	Sí
¿Es una zona peatonal?	Sí
¿Es un lugar solitario?	No
¿Hay escondites o recovecos?	Sí
¿Hay buena visibilidad del entorno?	No
En caso de necesidad, ¿podrías ser oída/o?	Sí
¿Hay mucha vegetación (es frondosa la zona)?	No
Si hay vegetación, ¿impide la visibilidad?	No
¿Está bien iluminado por la noche?	
¿Está limpio?	
¿Existe mobiliario urbano (bancos, sillas, etc.)?	No
INTERVENCIÓN	Se ha contactado con el supermercado al respecto.



Ficha número	40
CAUSA PRINCIPAL	PISO TUTELADO
DIRECCIÓN	Sardina
ZONA / BARRIO	Sardina
DESCRIPCIÓN	Piso Tutelado de Sardina. Percepción de inseguridad por la existencia de este equipamiento
¿Es una zona de tráfico? (pasan coches)	
¿Es una zona peatonal?	
¿Es un lugar solitario?	
¿Hay escondites o recovecos?	
¿Hay buena visibilidad del entorno?	
En caso de necesidad, ¿podrías ser oída/o?	
¿Hay mucha vegetación (es frondosa la zona)?	
Si hay vegetación, ¿impide la visibilidad?	
¿Está bien iluminado por la noche?	
¿Está limpio?	
¿Existe mobiliario urbano (banco, sillas, etc.)?	
INTERVENCIÓN	No se especifica causa de la sensación de inseguridad. No obstante, es competencia del Gobierno de Canarias.



Ficha número	41
CAUSA PRINCIPAL	PERROS PELIGROSOS
DIRECCIÓN	Loma del Sobradillo
ZONA / BARRIO	Sardina
DESCRIPCIÓN	Perros de gran envergadura sueltos, sin bozal
¿Es una zona de tráfico? (pasan coches)	Sí
¿Es una zona peatonal?	
¿Es un lugar solitario?	Sí
¿Hay escondites o recovecos?	No
¿Hay buena visibilidad del entorno?	No
En caso de necesidad, ¿podrías ser oída/o?	No
¿Hay mucha vegetación (es frondosa la zona)?	Sí
Si hay vegetación, ¿impide la visibilidad?	Sí
¿Está bien iluminado por la noche?	No
¿Está limpio?	No
¿Existe mobiliario urbano (bancos, sillas, etc.)?	No
INTERVENCIÓN	Se considera que es un hecho puntual, si se recibe una llamada la policía acude.



Ficha número	42
CAUSA PRINCIPAL	PISO TUTELADO
DIRECCIÓN	C/ general Serrano y aledaños
ZONA / BARRIO	Sardina
DESCRIPCIÓN	Piso Tutelado de Sardina. Percepción de inseguridad por la existencia de este equipamiento. Los menores generan ruidos, molestias, consumo de drogas en la vía pública, cerca hay un colegio
¿Es una zona de tráfico? (pasan coches)	
¿Es una zona peatonal?	
¿Es un lugar solitario?	
¿Hay escondites o recovecos?	
¿Hay buena visibilidad del entorno?	
En caso de necesidad, ¿podrías ser oída/o?	
¿Hay mucha vegetación (es frondosa la zona)?	
Si hay vegetación, ¿impide la visibilidad?	
¿Está bien iluminado por la noche?	
¿Está limpio?	
¿Existe mobiliario urbano (bancos, sillas, etc.)?	
INTERVENCIÓN	No se especifica causa de la sensación de inseguridad. No obstante, es competencia del Gobierno de Canarias.



Ficha número	43
CAUSA PRINCIPAL	PRESENCIA POLICIAL
DIRECCIÓN	c/ Esteban de Merino
ZONA / BARRIO	La Montaña
DESCRIPCIÓN	Se demanda más vigilancia
¿Es una zona de tráfico? (pasan coches)	
¿Es una zona peatonal?	
¿Es un lugar solitario?	
¿Hay escondites o recovecos?	
¿Hay buena visibilidad del entorno?	
En caso de necesidad, ¿podrías ser oída/o?	
¿Hay mucha vegetación (es frondosa la zona)?	
Si hay vegetación, ¿impide la visibilidad?	
¿Está bien iluminado por la noche?	
¿Está limpio?	
¿Existe mobiliario urbano (bancos, sillas, etc.)?	
INTERVENCIÓN	La policía cumple con los servicios planificados.



Ficha número	44
CAUSA PRINCIPAL	CONSUMO / VENTA DE DROGAS
DIRECCIÓN	c/ Tazirga
ZONA / BARRIO	La Montaña
DESCRIPCIÓN	Tráfico de drogas
¿Es una zona de tráfico? (pasan coches)	Sí
¿Es una zona peatonal?	Sí
¿Es un lugar solitario?	No
¿Hay escondites o recovecos?	Sí
¿Hay buena visibilidad del entorno?	No
En caso de necesidad, ¿podrías ser oída/o?	No
¿Hay mucha vegetación (es frondosa la zona)?	Sí
Si hay vegetación, ¿impide la visibilidad?	No
¿Está bien iluminado por la noche?	Sí
¿Está limpio?	Sí
¿Existe mobiliario urbano (bancos, sillas, etc.)?	Sí
INTERVENCIÓN	La policía efectúa regularmente rondas de vigilancia y/o persuasión.



Ficha número	46
CAUSA PRINCIPAL	CONSUMO / VENTA DE DROGAS
DIRECCIÓN	c/ Jordán y el Barranquillo
ZONA / BARRIO	Casco
DESCRIPCIÓN	Tráfico de drogas en la zona de la c/ Jordán y el Barranquillo
¿Es una zona de tráfico? (pasan coches)	Sí
¿Es una zona peatonal?	Sí
¿Es un lugar solitario?	No
¿Hay escondites o recovecos?	Sí
¿Hay buena visibilidad del entorno?	No
En caso de necesidad, ¿podrías ser oída/o?	No
¿Hay mucha vegetación (es frondosa la zona)?	No
Si hay vegetación, ¿impide la visibilidad?	
¿Está bien iluminado por la noche?	No
¿Está limpio?	Sí
¿Existe mobiliario urbano (bancos, sillas, etc.)?	No
INTERVENCIÓN	La policía efectúa regularmente rondas de vigilancia y/o persuasión.



Ficha número	47
CAUSA PRINCIPAL	DELINCUENCIA
DIRECCIÓN	Entrada de Gáldar
ZONA / BARRIO	Casco
DESCRIPCIÓN	Delincuencia (tirones de bolsos), a la entrada de Gáldar
¿Es una zona de tráfico? (pasan coches)	Sí
¿Es una zona peatonal?	No
¿Es un lugar solitario?	No
¿Hay escondites o recovecos?	No
¿Hay buena visibilidad del entorno?	Sí
En caso de necesidad, ¿podrías ser oída/o?	Sí
¿Hay mucha vegetación (es frondosa la zona)?	No
Si hay vegetación, ¿impide la visibilidad?	
¿Está bien iluminado por la noche?	Sí
¿Está limpio?	Sí
¿Existe mobiliario urbano (bancos, sillas, etc.)?	Sí
INTERVENCIÓN	Son casos puntuales, no diarios, aislados.