

*II Plan Municipal de Igualdad de Oportunidades entre mujeres y  
hombres en el municipio de Gáldar  
(2018-2022)*

**MAPA SOCIAL DE RIESGO**

**ANEXO 1:**

**Fichas de mobiliario / infraestructura urbana y  
transporte público**

---

Diciembre de 2019



**II PLAN MUNICIPAL  
DE IGUALDAD DE OPORTUNIDADES  
ENTRE MUJERES Y HOMBRES DE GÁLDAR**

**2018 - 2022**



© – 2019

**AYUNTAMIENTO DE GÁLDAR**

**Concejalía para la Igualdad entre Mujeres y Hombres**

**Subvencionado por:**

**CABILDO INSULAR DE GRAN CANARIA**

**Consejería de Igualdad y Violencia de Género**



**Empresa responsable:**

**Técnicos en Socioanálisis, S.L. (TSA)**



**TÉCNICOS EN SOCIOANÁLISIS S.L.**

**Dirección del proyecto: Juan del Río Alonso**

**c/ Los Ríos, 31 – 35017 Las Palmas de Gran Canaria**

**Tel 629 763 508**

**[juandelrio@tsa-sl.es](mailto:juandelrio@tsa-sl.es)**

**[www.tsa-sl.es](http://www.tsa-sl.es)**



## ÍNDICE TEMÁTICO

ÁMBITO	DIMENSIÓN	TIPO	Nº DE FICHA
MOBILIARIO / INFRAESTRUCTURA URBANA	ALUMBRADO PUBLICO	CABLES Y VEGETACIÓN	36
MOBILIARIO / INFRAESTRUCTURA URBANA	ALUMBRADO PUBLICO	CARENCIA GENERALIZADA	1, 2, 3, 104, 106, 107, 118, 121, 128, 133
MOBILIARIO / INFRAESTRUCTURA URBANA	ALUMBRADO PUBLICO	FAROLAS	65, 81, 123, 126, 175
MOBILIARIO / INFRAESTRUCTURA URBANA	ALUMBRADO PUBLICO	POSTES DE CABLES	35
MOBILIARIO / INFRAESTRUCTURA URBANA	CARENCIAS GENERALIZADA	CARENCIA GENERAL	63, 67, 68, 69, 70, 190
MOBILIARIO / INFRAESTRUCTURA URBANA	CONFORT URBANO	BANCOS / PAPELERAS	4, 116
MOBILIARIO / INFRAESTRUCTURA URBANA	CONFORT URBANO	PAPELERAS	109, 110, 131, 141, 173
MOBILIARIO / INFRAESTRUCTURA URBANA	ELEMENTOS DE SISTEMA URBANO	ALCANTARILLA	138
MOBILIARIO / INFRAESTRUCTURA URBANA	ELEMENTOS DE SISTEMA URBANO	ALCANTARILLA / PLAGAS	168, 179
MOBILIARIO / INFRAESTRUCTURA URBANA	ELEMENTOS DE SISTEMA URBANO	APARCAMIENTO - ZONA AZUL	167
MOBILIARIO / INFRAESTRUCTURA URBANA	ELEMENTOS DE SISTEMA URBANO	ESPEJOS	139
MOBILIARIO / INFRAESTRUCTURA URBANA	ELEMENTOS DE SISTEMA URBANO	SEMÁFOROS	101



ÁMBITO	DIMENSIÓN	TIPO	Nº DE FICHA
MOBILIARIO / INFRAESTRUCTURA URBANA	ELEMENTOS DE SISTEMA URBANO	SEÑALÉTICA	37, 78, 95, 165
MOBILIARIO / INFRAESTRUCTURA URBANA	ELEMENTOS DEL SISTEMA / ALUMBRADO	TAPAS ELECTRICAS	154
MOBILIARIO / INFRAESTRUCTURA URBANA	INSTALACIONES DEPORTIVAS	CUBIERTA CANCHA DEPORTIVA	5
MOBILIARIO / INFRAESTRUCTURA URBANA	INSTALACIONES DEPORTIVAS	PAVIMENTO	6, 7, 8
MOBILIARIO / INFRAESTRUCTURA URBANA	INSTALACIONES DEPORTIVAS	VALLAS	38
MOBILIARIO / INFRAESTRUCTURA URBANA	INSTALACIONES DEPORTIVAS / RECREATIVAS	ALUMBRADO PÚBLICO	64
MOBILIARIO / INFRAESTRUCTURA URBANA	INSTALACIONES RECREATIVAS	CONSERVACIÓN JARDINES	135
MOBILIARIO / INFRAESTRUCTURA URBANA	INSTALACIONES RECREATIVAS	PARQUE	112
MOBILIARIO / INFRAESTRUCTURA URBANA	INSTALACIONES RECREATIVAS	PARQUE INFANTIL	40, 71
MOBILIARIO / INFRAESTRUCTURA URBANA	INSTALACIONES RECREATIVAS	PARQUE PARA PERROS	174
MOBILIARIO / INFRAESTRUCTURA URBANA	INSTALACIONES RECREATIVAS	PISCINAS NATURALES	39, 66
MOBILIARIO / INFRAESTRUCTURA URBANA	INSTALACIONES RECREATIVAS	PLAZAS / PARQUES INFANTILES	117, 129, 130
MOBILIARIO / INFRAESTRUCTURA URBANA	RECOGIDA DE RESIDUOS	CARENCIA DE CONTENEDORES	10, 11, 12, 14, 113, 132, 134, 140, 180, 182, 183, 184, 186, 196



ÁMBITO	DIMENSIÓN	TIPO	Nº DE FICHA
MOBILIARIO / INFRAESTRUCTURA URBANA	RECOGIDA DE RESIDUOS	CONSERVACIÓN CONTENEDORES	114
MOBILIARIO / INFRAESTRUCTURA URBANA	RECOGIDA DE RESIDUOS	EXCREMENTOS	142
MOBILIARIO / INFRAESTRUCTURA URBANA	RECOGIDA DE RESIDUOS	MANTENIMIENTO ZONA CONTENEDORES	44, 93, 111, 171
MOBILIARIO / INFRAESTRUCTURA URBANA	RECOGIDA DE RESIDUOS	PLAGAS	125
MOBILIARIO / INFRAESTRUCTURA URBANA	RECOGIDA DE RESIDUOS	SERVICIO DE BARRENDERO	94
MOBILIARIO / INFRAESTRUCTURA URBANA	RECOGIDA DE RESIDUOS	SOLARES ABANDONADOS / ESCOMBROS	43, 90
MOBILIARIO / INFRAESTRUCTURA URBANA	RECOGIDA DE RESIDUOS	SUCIEDAD GENERALIZA	120, 122, 124
MOBILIARIO / INFRAESTRUCTURA URBANA	RECOGIDA DE RESIDUOS	UBICACIÓN CONTENEDORES	9, 13, 41, 42, 83
MOBILIARIO / INFRAESTRUCTURA URBANA	VÍAS PÚBLICAS	ACERAS	20, 24, 25, 26, 29, 30, 46, 47, 49, 53, 75, 77, 80, 88, 92, 96, 97, 98, 103, 108, 127, 137, 148, 149, 152, 153, 169, 170, 172, 177, 187, 188, 189, 191, 192, 199
MOBILIARIO / INFRAESTRUCTURA URBANA	VÍAS PÚBLICAS	ACERAS / APARCAMIENTOS	178



ÁMBITO	DIMENSIÓN	TIPO	Nº DE FICHA
MOBILIARIO / INFRAESTRUCTURA URBANA	VÍAS PÚBLICAS	ACERAS / PASAMANOS	166, 193
MOBILIARIO / INFRAESTRUCTURA URBANA	VÍAS PÚBLICAS	ACERAS / PASO DE CEBRA	27
MOBILIARIO / INFRAESTRUCTURA URBANA	VÍAS PÚBLICAS	APARCAMIENTO	48
MOBILIARIO / INFRAESTRUCTURA URBANA	VÍAS PÚBLICAS	APARCAMIENTOS / PASO DE CEBRA / SEÑALES STOP	195
MOBILIARIO / INFRAESTRUCTURA URBANA	VÍAS PÚBLICAS	CARRETERAS	16, 45, 79, 99, 100, 105, 115, 136, 181, 185, 194, 197, 198
MOBILIARIO / INFRAESTRUCTURA URBANA	VÍAS PÚBLICAS	CARRETERAS / DESPRENDIMIENTOS	176
MOBILIARIO / INFRAESTRUCTURA URBANA	VÍAS PÚBLICAS	CUNETAS / MUROS	52
MOBILIARIO / INFRAESTRUCTURA URBANA	VÍAS PÚBLICAS	DETERIORO GENERAL	31, 32
MOBILIARIO / INFRAESTRUCTURA URBANA	VÍAS PÚBLICAS	ESCALERAS	89
MOBILIARIO / INFRAESTRUCTURA URBANA	VÍAS PÚBLICAS	MUROS	51
MOBILIARIO / INFRAESTRUCTURA URBANA	VÍAS PÚBLICAS	OBSTÁCULOS	21




ÁMBITO	DIMENSIÓN	TIPO	Nº DE FICHA
MOBILIARIO / INFRAESTRUCTURA URBANA	VÍAS PÚBLICAS	PASO DE CEBRA	15, 17, 18, 19, 22, 23, 28, 72, 82, 91, 151,
MOBILIARIO / INFRAESTRUCTURA URBANA	VÍAS PÚBLICAS	PAVIMENTO	73, 74, 76, 102
MOBILIARIO / INFRAESTRUCTURA URBANA	VÍAS PÚBLICAS	VALLAS	50
MOBILIARIO / INFRAESTRUCTURA URBANA	VÍAS PÚBLICAS	ZONAS PEATONALES	119
TRANSPORTE PÚBLICO	FRECUENCIA / HORARIOS	FRECUENCIA / HORARIOS	34, 57, 62, 86, 87, 143, 144, 145, 146, 147, 202, 203, 204, 205, 206, 207
TRANSPORTE PÚBLICO	NUEVOS VEHÍCULOS	DEMANDA DE TELEFÉRICO	201
TRANSPORTE PÚBLICO	PARADA	ACCESO PARADA	84, 85
TRANSPORTE PÚBLICO	PARADA	CARENCIA DE MARQUESINA	33, 54, 55, 56, 58, 59, 60, 200, 208
TRANSPORTE PÚBLICO	PARADA	CONSERVACIÓN MARQUESINA	61



<b>Ficha número</b>	<b>1</b>
<b>ÁMBITO DE ACTUACIÓN</b>	<b>MOBILIARIO / INFRAESTRUCTURA URBANA</b>
<b>SECTOR</b>	<b>ALUMBRADO PUBLICO</b>
<b>TIPO</b>	<b>CARENCIA GENERALIZADA</b>
<b>DIRECCIÓN</b>	<b>GC 220</b>
<b>ZONA / BARRIO</b>	<b>Zona Medianías</b>
<b>DESCRIPCIÓN</b>	<b>Carencia generalizada de alumbrado público</b>
	
<b>INTERVENCIÓN</b>	
	Se ha iniciado un plan de instalación y/o conversión a leds del alumbrado público, en todo el municipio, el cual se desarrollará por fases.





<b>Ficha número</b>	2
<b>ÁMBITO DE ACTUACIÓN</b>	<b>MOBILIARIO / INFRAESTRUCTURA URBANA</b>
<b>SECTOR</b>	<b>ALUMBRADO PUBLICO</b>
<b>TIPO</b>	<b>CARENCIA GENERALIZADA</b>
<b>DIRECCIÓN</b>	
<b>ZONA / BARRIO</b>	<b>Barrial</b>
<b>DESCRIPCIÓN</b>	<b>Falta de luz en los alrededores de Campo de Futbol de Barrial</b>
	
<b>INTERVENCIÓN</b>	
	Se ha iniciado un plan de instalación y/o conversión a leds del alumbrado público, en todo el municipio, el cual se desarrollará por fases.



<b>Ficha número</b>	<b>3</b>
<b>ÁMBITO DE ACTUACIÓN</b>	<b>MOBILIARIO / INFRAESTRUCTURA URBANA</b>
<b>SECTOR</b>	<b>ALUMBRADO PUBLICO</b>
<b>TIPO</b>	<b>CARENCIA GENERALIZADA</b>
<b>DIRECCIÓN</b>	<b>Lomo San Antón</b>
<b>ZONA / BARRIO</b>	<b>Marmolejos</b>
<b>DESCRIPCIÓN</b>	<b>Falta de luz en el lomo San Antón (callejón)</b>
<b>INTERVENCIÓN</b>	
	Se ha iniciado un plan de instalación y/o conversión a leds del alumbrado público, en todo el municipio, el cual se desarrollará por fases.




<b>Ficha número</b>	<b>4</b>
<b>ÁMBITO DE ACTUACIÓN</b>	<b>MOBILIARIO / INFRAESTRUCTURA URBANA</b>
<b>SECTOR</b>	<b>CONFORT URBANO</b>
<b>TIPO</b>	<b>BANCOS, PAPELERAS</b>
<b>DIRECCIÓN</b>	<b>GC - 293</b>
<b>ZONA / BARRIO</b>	<b>Piso Firme</b>
<b>DESCRIPCIÓN</b>	<b>Carencia generalizada de mobiliario de confort urbano (bancos, papeleras)</b>
<b>INTERVENCIÓN</b>	
	Se completará el mobiliario en la medida de lo posible.




<b>Ficha número</b>	5
<b>ÁMBITO DE ACTUACIÓN</b>	<b>MOBILIARIO / INFRAESTRUCTURA URBANA</b>
<b>SECTOR</b>	<b>INSTALACIONES DEPORTIVAS</b>
<b>TIPO</b>	<b>CUBIERTA CANCHA DEPORTIVA</b>
<b>DIRECCIÓN</b>	c/ Eloísa Mendoza
<b>ZONA / BARRIO</b>	Agazal
<b>DESCRIPCIÓN</b>	Hay que poner techo en la cancha deportiva de Los Quintana
	
<b>INTERVENCIÓN</b>	
	Pendiente de estudio.



<b>Ficha número</b>	<b>6</b>
<b>ÁMBITO DE ACTUACIÓN</b>	<b>MOBILIARIO / INFRAESTRUCTURA URBANA</b>
<b>SECTOR</b>	<b>INSTALACIONES DEPORTIVAS</b>
<b>TIPO</b>	<b>PAVIMENTO</b>
<b>DIRECCIÓN</b>	<b>Marmolejos</b>
<b>ZONA / BARRIO</b>	<b>Marmolejos</b>
<b>DESCRIPCIÓN</b>	<b>Pavimento de cancha deportiva de Marmolejos en mal estado / Peligrosidad</b>
	
<b>INTERVENCIÓN</b>	
	Se arreglará en las próximas semanas (en breve).



Ficha número	7
ÁMBITO DE ACTUACIÓN	MOBILIARIO / INFRAESTRUCTURA URBANA
SECTOR	INSTALACIONES DEPORTIVAS
TIPO	PAVIMENTO
DIRECCIÓN	Campo de Fútbol El Grande
ZONA / BARRIO	Barrial
DESCRIPCIÓN	Desperfectos varios en las instalaciones deportivas, campo de fútbol de Barrial El Grande
	
INTERVENCIÓN	Actualmente en obra.




<b>Ficha número</b>	<b>8</b>
<b>ÁMBITO DE ACTUACIÓN</b>	<b>MOBILIARIO / INFRAESTRUCTURA URBANA</b>
<b>SECTOR</b>	<b>INSTALACIONES DEPORTIVAS</b>
<b>TIPO</b>	<b>PAVIMENTO</b>
<b>DIRECCIÓN</b>	<b>Camino Laguete, Los Quintana</b>
<b>ZONA / BARRIO</b>	<b>Los Quintana</b>
<b>DESCRIPCIÓN</b>	<b>Necesidad de renovación del pavimento de la cancha deportiva de los Quintana</b>
<b>INTERVENCIÓN</b>	
	Pendiente de estudio.




Ficha número	9
ÁMBITO DE ACTUACIÓN	MOBILIARIO / INFRAESTRUCTURA URBANA
SECTOR	RECOGIDA DE RESIDUOS
TIPO	UBICACIÓN CONTENEDORES
DIRECCIÓN	c/ Los Silos, 147
ZONA / BARRIO	Silos / Buenavista
DESCRIPCIÓN	Mal situados los contenedores, aparte de existir piedras que impide el acceso a los mismos
	
INTERVENCIÓN	Se estudiarán nuevas ubicaciones. No obstante, se señala que en las zonas de medianías es difícil encontrar ubicaciones adecuadas ya que en muchos casos son terrenos privados y en muchas ocasiones no permiten la instalación de contenedores.





Ficha número	10
ÁMBITO DE ACTUACIÓN	MOBILIARIO / INFRAESTRUCTURA URBANA
SECTOR	RECOGIDA DE RESIDUOS
TIPO	CARENCIA DE CONTENEDORES
DIRECCIÓN	c/Canarias 20
ZONA / BARRIO	Piso Firme
DESCRIPCIÓN	Falta algún contenedor
	
INTERVENCIÓN	En Piso Firme existen "islas ecológicas" con todos los tipos de contenedores. Se llevará a cabo una visita de inspección para comprobar y solventar carencias.




<b>Ficha número</b>	<b>11</b>
<b>ÁMBITO DE ACTUACIÓN</b>	<b>MOBILIARIO / INFRAESTRUCTURA URBANA</b>
<b>SECTOR</b>	<b>RECOGIDA DE RESIDUOS</b>
<b>TIPO</b>	<b>CARENCIA DE CONTENEDORES</b>
<b>DIRECCIÓN</b>	<b>Lomo de San Antón, 35</b>
<b>ZONA / BARRIO</b>	<b>Marmolejos</b>
<b>DESCRIPCIÓN</b>	<b>Falta contenedor azul (papel) y verde (vidrio)</b>
	
<b>INTERVENCIÓN</b>	
	En este momento se está de fase de estudio de nuevas ubicaciones de contenedores, en función al ancho de las calles del Municipio. En breve, se colocarán 40 nuevos contenedores de vidrio (verde) a lo largo del territorio municipal.



<b>Ficha número</b>	<b>12</b>
<b>ÁMBITO DE ACTUACIÓN</b>	<b>MOBILIARIO / INFRAESTRUCTURA URBANA</b>
<b>SECTOR</b>	<b>RECOGIDA DE RESIDUOS</b>
<b>TIPO</b>	<b>CARENCIA DE CONTENEDORES</b>
<b>DIRECCIÓN</b>	<b>Marmolejos, c/ Malagueñas</b>
<b>ZONA / BARRIO</b>	<b>Marmolejos</b>
<b>DESCRIPCIÓN</b>	<b>Carencia de contenedor amarillo y azul</b>
<b>INTERVENCIÓN</b>	
	En la urbanización existen varios puntos de recogida con todo tipo de contenedor, siendo imposible ubicarlos en su totalidad en todas las calles de la zona por problemas de espacio.



<b>Ficha número</b>	<b>13</b>
<b>ÁMBITO DE ACTUACIÓN</b>	<b>MOBILIARIO / INFRAESTRUCTURA URBANA</b>
<b>SECTOR</b>	<b>RECOGIDA DE RESIDUOS</b>
<b>TIPO</b>	<b>UBICACIÓN CONTENEDORES</b>
<b>DIRECCIÓN</b>	<b>c/ Mensajero Jaime (campo de futbol)</b>
<b>ZONA / BARRIO</b>	<b>Barrial</b>
<b>DESCRIPCIÓN</b>	<b>El contenedor impide la visión de los coches. Invisibilidad a la hora de girar a la izquierda, tanto para los coches como para las personas</b>
	
<b>INTERVENCIÓN</b>	
	Se ha procedido a la solución al problema planteado, cambiando la ubicación del contenedor.



Ficha número	14
ÁMBITO DE ACTUACIÓN	MOBILIARIO / INFRAESTRUCTURA URBANA
SECTOR	RECOGIDA DE RESIDUOS
TIPO	CARENCIA DE CONTENEDORES
DIRECCIÓN	c/ Fernández de Lugo, 2
ZONA / BARRIO	Marmolejos
DESCRIPCIÓN	Falta contenedor de vidrio (verde)
	
INTERVENCIÓN	
	Se estudiará la factibilidad de nuevas ubicaciones de contenedores.




Ficha número	15
ÁMBITO DE ACTUACIÓN	MOBILIARIO / INFRAESTRUCTURA URBANA
SECTOR	VÍAS PUBLICAS
TIPO	PASO DE CEBRA
DIRECCIÓN	GC - 293
ZONA / BARRIO	Piso Firme
DESCRIPCIÓN	Paso de peatón mal situado y poca iluminación
	
INTERVENCIÓN	Registrada la observación, se tomarán las medidas oportunas en cuanto sea posible.




<b>Ficha número</b>	<b>16</b>
<b>ÁMBITO DE ACTUACIÓN</b>	<b>MOBILIARIO / INFRAESTRUCTURA URBANA</b>
<b>SECTOR</b>	<b>VÍAS PUBLICAS</b>
<b>TIPO</b>	<b>CARRETERAS</b>
<b>DIRECCIÓN</b>	<b>c/ Guadalete s/n</b>
<b>ZONA / BARRIO</b>	<b>Los Quintana</b>
<b>DESCRIPCIÓN</b>	<b>Desprendimientos en la carretera</b>
<b>INTERVENCIÓN</b>	
	Se han realizado actuaciones de reparación y limpieza en esta zona.



Ficha número	17
ÁMBITO DE ACTUACIÓN	MOBILIARIO / INFRAESTRUCTURA URBANA
SECTOR	VÍAS PUBLICAS
TIPO	PASO DE CEBRA
DIRECCIÓN	c/ Fernández de Lugo, 2
ZONA / BARRIO	Marmolejos
DESCRIPCIÓN	El paso de cebra no está adaptado a las personas con alguna minusvalía
	
INTERVENCIÓN	En este momento se está arreglando la vía.





<b>Ficha número</b>	<b>18</b>
<b>ÁMBITO DE ACTUACIÓN</b>	<b>MOBILIARIO / INFRAESTRUCTURA URBANA</b>
<b>SECTOR</b>	<b>VÍAS PUBLICAS</b>
<b>TIPO</b>	<b>PASO DE CEBRA</b>
<b>DIRECCIÓN</b>	<b>GC - 292 - 91</b>
<b>ZONA / BARRIO</b>	<b>Carretera que va desde rotonda de Guía hasta San Isidro pasando por Gáldar</b>
<b>DESCRIPCIÓN</b>	<b>El paso de cebra no está adaptado para personas en silla de ruedas</b>
	
<b>INTERVENCIÓN</b>	Registrada la observación, se tomarán las medidas oportunas en cuanto sea posible.



<b>Ficha número</b>	<b>19</b>
<b>ÁMBITO DE ACTUACIÓN</b>	<b>MOBILIARIO / INFRAESTRUCTURA URBANA</b>
<b>SECTOR</b>	<b>VÍAS PUBLICAS</b>
<b>TIPO</b>	<b>PASO DE CEBRA</b>
<b>DIRECCIÓN</b>	<b>Marmolejos</b>
<b>ZONA / BARRIO</b>	<b>Marmolejos</b>
<b>DESCRIPCIÓN</b>	<b>Acera inadaptaada minusválidos</b>
	
<b>INTERVENCIÓN</b>	
	En este momento se está acondicionando la vía.




Ficha número	20
ÁMBITO DE ACTUACIÓN	MOBILIARIO / INFRAESTRUCTURA URBANA
SECTOR	VÍAS PUBLICAS
TIPO	ACERAS
DIRECCIÓN	Marmolejos
ZONA / BARRIO	Marmolejos
DESCRIPCIÓN	Carencia y/o inexistencia
	
INTERVENCIÓN	
	Se tendrá en cuenta para futuros proyectos.




<b>Ficha número</b>	<b>21</b>
<b>ÁMBITO DE ACTUACIÓN</b>	<b>MOBILIARIO / INFRAESTRUCTURA URBANA</b>
<b>SECTOR</b>	<b>VÍAS PUBLICAS</b>
<b>TIPO</b>	<b>OBSTÁCULOS</b>
<b>DIRECCIÓN</b>	<b>Farmacia de Barrial</b>
<b>ZONA / BARRIO</b>	<b>Barrial</b>
<b>DESCRIPCIÓN</b>	<b>Vallas en la vía pública que impiden el paso</b>
	
<b>INTERVENCIÓN</b>	
	Ya se han retirado las vallas en cuestión.




<b>Ficha número</b>	<b>22</b>
<b>ÁMBITO DE ACTUACIÓN</b>	<b>MOBILIARIO / INFRAESTRUCTURA URBANA</b>
<b>SECTOR</b>	<b>VÍAS PUBLICAS</b>
<b>TIPO</b>	<b>PASO DE CEBRA</b>
<b>DIRECCIÓN</b>	<b>Bazar Todo y Más, Barrial (c/ Cuba 14)</b>
<b>ZONA / BARRIO</b>	<b>Barrial</b>
<b>DESCRIPCIÓN</b>	<b>Paso de cebra en mal estado, falta de pintura</b>
	
<b>INTERVENCIÓN</b>	
	Registrada la observación, se tomarán las medidas oportunas en cuanto sea posible.




<b>Ficha número</b>	<b>23</b>
<b>ÁMBITO DE ACTUACIÓN</b>	<b>MOBILIARIO / INFRAESTRUCTURA URBANA</b>
<b>SECTOR</b>	<b>VÍAS PUBLICAS</b>
<b>TIPO</b>	<b>PASO DE CEBRA</b>
<b>DIRECCIÓN</b>	<b>Marmolejos, c/ Malagueñas</b>
<b>ZONA / BARRIO</b>	<b>Marmolejos</b>
<b>DESCRIPCIÓN</b>	<b>Falta de conservación, existencia de socavón en el asfaltado</b>
	
<b>INTERVENCIÓN</b>	
	Registrada la observación, se tomarán las medidas oportunas en cuanto sea posible.




<b>Ficha número</b>	<b>24</b>
<b>ÁMBITO DE ACTUACIÓN</b>	<b>MOBILIARIO / INFRAESTRUCTURA URBANA</b>
<b>SECTOR</b>	<b>VÍAS PUBLICAS</b>
<b>TIPO</b>	<b>ACERAS</b>
<b>DIRECCIÓN</b>	<b>C/ Malagueñas con c/ Isas</b>
<b>ZONA / BARRIO</b>	<b>Marmolejos</b>
<b>DESCRIPCIÓN</b>	<b>Deterioro, socavones, en la acera entre el parque de la calle Isas y la calle Malagueñas</b>
	
<b>INTERVENCIÓN</b>	
	Ya está reparado el desperfecto.



<b>Ficha número</b>	<b>25</b>
<b>ÁMBITO DE ACTUACIÓN</b>	<b>MOBILIARIO / INFRAESTRUCTURA URBANA</b>
<b>SECTOR</b>	<b>VÍAS PUBLICAS</b>
<b>TIPO</b>	<b>ACERAS</b>
<b>DIRECCIÓN</b>	<b>c/ Mariano Benlluire</b>
<b>ZONA / BARRIO</b>	<b>Marmolejos</b>
<b>DESCRIPCIÓN</b>	<b>Carencia de acera en toda la calle</b>
	
<b>INTERVENCIÓN</b>	
	Apuntar para futuros proyectos.






<b>Ficha número</b>	<b>26</b>
<b>ÁMBITO DE ACTUACIÓN</b>	<b>MOBILIARIO / INFRAESTRUCTURA URBANA</b>
<b>SECTOR</b>	<b>VÍAS PUBLICAS</b>
<b>TIPO</b>	<b>ACERAS</b>
<b>DIRECCIÓN</b>	<b>GC - 202, desde c/ Alcalde Luís Rodríguez</b>
<b>ZONA / BARRIO</b>	<b>Barrial</b>
<b>DESCRIPCIÓN</b>	<b>Carencia generalizada de aceras para peatones</b>
	
<b>INTERVENCIÓN</b>	
	Se le trasladará al Cabildo Insular (responsable de la vía) la observación descrita.



Ficha número	27
ÁMBITO DE ACTUACIÓN	MOBILIARIO / INFRAESTRUCTURA URBANA
SECTOR	VÍAS PUBLICAS
TIPO	ACERAS / PASO DE CEBRA
DIRECCIÓN	GC - 202 (hacia Sardina)
ZONA / BARRIO	Barrial
DESCRIPCIÓN	Falta de acceso seguro a la parada de guagua, carencia de paso de peatones
	
INTERVENCIÓN	
	Se le trasladará al Cabildo Insular (responsable de la vía) la observación descrita.




<b>Ficha número</b>	<b>28</b>
<b>ÁMBITO DE ACTUACIÓN</b>	<b>MOBILIARIO / INFRAESTRUCTURA URBANA</b>
<b>SECTOR</b>	<b>VÍAS PUBLICAS</b>
<b>TIPO</b>	<b>PASO DE CEBRA</b>
<b>DIRECCIÓN</b>	<b>c/ México, 19</b>
<b>ZONA / BARRIO</b>	<b>Barrial</b>
<b>DESCRIPCIÓN</b>	<b>Acera inadaptada minusválidos / mal estado de conservación</b>
	
<b>INTERVENCIÓN</b>	
	Registrada la observación, se tomarán las medidas oportunas en cuanto sea posible.



<b>Ficha número</b>	<b>29</b>
<b>ÁMBITO DE ACTUACIÓN</b>	<b>MOBILIARIO / INFRAESTRUCTURA URBANA</b>
<b>SECTOR</b>	<b>VÍAS PUBLICAS</b>
<b>TIPO</b>	<b>ACERAS</b>
<b>DIRECCIÓN</b>	<b>c/ José de Sosa (Ferretería Raymor)</b>
<b>ZONA / BARRIO</b>	<b>San Isidro</b>
<b>DESCRIPCIÓN</b>	<b>Acera discontinua</b>
	
<b>INTERVENCIÓN</b>	
	Está proyectado obras hasta el paso de cebrá.



Ficha número	30
ÁMBITO DE ACTUACIÓN	MOBILIARIO / INFRAESTRUCTURA URBANA
SECTOR	VÍAS PUBLICAS
TIPO	ACERAS
DIRECCIÓN	Carretera Central de Marmolejos
ZONA / BARRIO	Marmolejos
DESCRIPCIÓN	Carencia / estrechamiento de acera para peatones
	
INTERVENCIÓN	
	Ya es se están realizando las obras (GC-292).




<b>Ficha número</b>	<b>31</b>
<b>ÁMBITO DE ACTUACIÓN</b>	<b>MOBILIARIO / INFRAESTRUCTURA URBANA</b>
<b>SECTOR</b>	<b>VÍAS PUBLICAS</b>
<b>TIPO</b>	<b>DETERIORO GENERAL</b>
<b>DIRECCIÓN</b>	<b>Plaza de San Isidro</b>
<b>ZONA / BARRIO</b>	<b>San Isidro</b>
<b>DESCRIPCIÓN</b>	<b>Aceras e obras y/o muy inaccesibles, falta de mantenimiento de pasos de cebra ....</b>
	
<b>INTERVENCIÓN</b>	
	Ya reparado.



Ficha número	32
ÁMBITO DE ACTUACIÓN	MOBILIARIO / INFRAESTRUCTURA URBANA
SECTOR	VÍAS PUBLICAS
TIPO	DETERIORO GENERAL
DIRECCIÓN	Lomo San Antón
ZONA / BARRIO	Marmolejos
DESCRIPCIÓN	Esquina un tanto caótica, aceras estrechas, sin accesos, en medio de cruce de caminos ....
	
INTERVENCIÓN	
	Apuntar para proyectos futuros.




<b>Ficha número</b>	<b>33</b>
<b>ÁMBITO DE ACTUACIÓN</b>	<b>TRANSPORTE PÚBLICO</b>
<b>SECTOR</b>	<b>PARADA</b>
<b>TIPO</b>	<b>CARENCIA DE MARQUESINA</b>
<b>DIRECCIÓN</b>	<b>C/ Los Silos, 147</b>
<b>ZONA / BARRIO</b>	<b>Los Silos / Buenavista</b>
<b>DESCRIPCIÓN</b>	<b>No hay marquesina ni alumbrado</b>
	
<b>INTERVENCIÓN</b>	
	Se trasladará al Cabildo Insular de Gran Canaria (órgano responsable de las infraestructuras de transporte público) la demanda descrita.






<b>Ficha número</b>	<b>34</b>
<b>ÁMBITO DE ACTUACIÓN</b>	<b>TRANSPORTE PÚBLICO</b>
<b>SECTOR</b>	<b>FRECUENCIA / HORARIOS</b>
<b>TIPO</b>	<b>FRECUENCIA / HORARIOS</b>
<b>DIRECCIÓN</b>	
<b>ZONA / BARRIO</b>	<b>El Agujero</b>
<b>DESCRIPCIÓN</b>	<b>Solo hay una guagua al día en Marmolejos</b>
<b>INTERVENCIÓN</b>	
	Se trasladará a la empresa de transporte Global la demanda descrita.




Ficha número	35
ÁMBITO DE ACTUACIÓN	MOBILIARIO / INFRAESTRUCTURA URBANA
SECTOR	ALUMBRADO PUBLICO
TIPO	POSTES DE CABLES
DIRECCIÓN	Av. El Agujero
ZONA / BARRIO	Marmolejos
DESCRIPCIÓN	Poste de luz con excesivo peso de los cables, peligro de caída
	
INTERVENCIÓN	
	Registrada la observación, se tomarán las medidas oportunas



<b>Ficha número</b>	<b>36</b>
<b>ÁMBITO DE ACTUACIÓN</b>	<b>MOBILIARIO / INFRAESTRUCTURA URBANA</b>
<b>SECTOR</b>	<b>ALUMBRADO PUBLICO</b>
<b>TIPO</b>	<b>CABLES Y VEGETACIÓN</b>
<b>DIRECCIÓN</b>	
<b>ZONA / BARRIO</b>	<b>Piso Firme</b>
<b>DESCRIPCIÓN</b>	<b>En la calle de Los Costeros hay una zona de tarahales que crecen rápidamente y cuando hay viento rozan con los cables de electricidad. Peligro sobre todo en lluvia.</b>
	
<b>INTERVENCIÓN</b>	
	Registrada la observación, se tomarán las medidas oportunas.




Ficha número	37
ÁMBITO DE ACTUACIÓN	MOBILIARIO / INFRAESTRUCTURA URBANA
SECTOR	ELEMENTOS DE SISTEMA URBANO
TIPO	SEÑALÉTICA
DIRECCIÓN	c/ Cuba
ZONA / BARRIO	Barrial
DESCRIPCIÓN	Señal de aviso de paso de peatones caída
	
INTERVENCIÓN	Registrada la observación, se tomarán las medidas oportunas en cuanto sea posible.



<b>Ficha número</b>	<b>38</b>
<b>ÁMBITO DE ACTUACIÓN</b>	<b>MOBILIARIO / INFRAESTRUCTURA URBANA</b>
<b>SECTOR</b>	<b>INSTALACIONES DEPORTIVAS</b>
<b>TIPO</b>	<b>VALLAS</b>
<b>DIRECCIÓN</b>	<b>Los Silos 157</b>
<b>ZONA / BARRIO</b>	<b>Los Silos</b>
<b>DESCRIPCIÓN</b>	<b>Vallas en mal estado de la pequeña cancha</b>
	
<b>INTERVENCIÓN</b>	
	Pendiente de estudio.



<b>Ficha número</b>	<b>39</b>
<b>ÁMBITO DE ACTUACIÓN</b>	<b>MOBILIARIO / INFRAESTRUCTURA URBANA</b>
<b>SECTOR</b>	<b>INSTALACIONES RECREATIVAS</b>
<b>TIPO</b>	<b>PISCINAS NATURALES</b>
<b>DIRECCIÓN</b>	
<b>ZONA / BARRIO</b>	<b>El Agujero</b>
<b>DESCRIPCIÓN</b>	<b>Rampa alrededor de la piscina del Agujero resbaladiza</b>
	
<b>INTERVENCIÓN</b>	
	<p>En la actualidad existen carteles anunciando el peligro de resbalar. Hay que tener en cuenta que el sedimento (limo) es depositado en las rocas de manera natural por el curso del agua en las mareas o en focos continuos. La defensa de costas y del frente costero impiden la pérdida de la condición del hábitat, donde se prioriza la protección y mejora de los ecosistemas y hábitats. No se pueden utilizar ningún método que no sea natural para la eliminación del limo.</p>



Ficha número	40
ÁMBITO DE ACTUACIÓN	MOBILIARIO / INFRAESTRUCTURA URBANA
SECTOR	INSTALACIONES RECREATIVAS
TIPO	PARQUE INFANTIL
DIRECCIÓN	
ZONA / BARRIO	Piso Firme
DESCRIPCIÓN	El parque infantil está en mal estado generalizado, pavimento, basuras, excrementos de animales. Además, está situado junto a una parada de guagua y carretera general, sin suficientes elementos de seguridad.
	
INTERVENCIÓN	Elementos de seguridad ya instalados. Se reforzará la limpieza.



<b>Ficha número</b>	<b>41</b>
<b>ÁMBITO DE ACTUACIÓN</b>	<b>MOBILIARIO / INFRAESTRUCTURA URBANA</b>
<b>SECTOR</b>	<b>RECOGIDA DE RESIDUOS</b>
<b>TIPO</b>	<b>UBICACIÓN CONTENEDORES</b>
<b>DIRECCIÓN</b>	<b>Camino Los Silos 157</b>
<b>ZONA / BARRIO</b>	<b>Los Silos / Buenavista</b>
<b>DESCRIPCIÓN</b>	<b>Los contenedores están colocados en sitios inadecuados, suciedad en el entorno, dificultad de acceso</b>
	
<b>INTERVENCIÓN</b>	
	Se estudiará la posibilidad de nuevas ubicaciones.





<b>Ficha número</b>	<b>42</b>
<b>ÁMBITO DE ACTUACIÓN</b>	<b>MOBILIARIO / INFRAESTRUCTURA URBANA</b>
<b>SECTOR</b>	<b>RECOGIDA DE RESIDUOS</b>
<b>TIPO</b>	<b>UBICACIÓN CONTENEDORES</b>
<b>DIRECCIÓN</b>	<b>GC 220</b>
<b>ZONA / BARRIO</b>	<b>Buenavista</b>
<b>DESCRIPCIÓN</b>	<b>Los contenedores están colocados en sitios inadecuados, suciedad en el entorno, dificultad de acceso</b>
	
<b>INTERVENCIÓN</b>	
	Se estudiará la posibilidad de nuevas ubicaciones.




<b>Ficha número</b>	<b>43</b>
<b>ÁMBITO DE ACTUACIÓN</b>	<b>MOBILIARIO / INFRAESTRUCTURA URBANA</b>
<b>SECTOR</b>	<b>RECOGIDA DE RESIDUOS</b>
<b>TIPO</b>	<b>SOLARES ABANDONADOS / ESCOMBROS</b>
<b>DIRECCIÓN</b>	
<b>ZONA / BARRIO</b>	<b>Piso Firme</b>
<b>DESCRIPCIÓN</b>	
	
<b>INTERVENCIÓN</b>	
	Al ser un terreno privado, se requerirá a los propietarios que adecuen el terreno.



Ficha número	44
ÁMBITO DE ACTUACIÓN	MOBILIARIO / INFRAESTRUCTURA URBANA
SECTOR	RECOGIDA DE RESIDUOS
TIPO	MANTENIMIENTO ZONA CONTENEDORES
DIRECCIÓN	
ZONA / BARRIO	
DESCRIPCIÓN	Los contenedores dan mal olor, están mal fijados (se los lleva el viento). Propone recogida de aceites
	
INTERVENCIÓN	
	Se llevarán a cabo inspecciones.



<b>Ficha número</b>	<b>45</b>
<b>ÁMBITO DE ACTUACIÓN</b>	<b>MOBILIARIO / INFRAESTRUCTURA URBANA</b>
<b>SECTOR</b>	<b>VÍAS PUBLICAS</b>
<b>TIPO</b>	<b>CARRETERAS</b>
<b>DIRECCIÓN</b>	<b>Carretera Agujero</b>
<b>ZONA / BARRIO</b>	<b>El Agujero</b>
<b>DESCRIPCIÓN</b>	<b>Socavones y/o falta de asfaltado en la carretera de bajada al Agujero</b>
	
<b>INTERVENCIÓN</b>	
	Se estudiará para posible intervención



<b>Ficha número</b>	<b>46</b>
<b>ÁMBITO DE ACTUACIÓN</b>	<b>MOBILIARIO / INFRAESTRUCTURA URBANA</b>
<b>SECTOR</b>	<b>VÍAS PUBLICAS</b>
<b>TIPO</b>	<b>ACERAS</b>
<b>DIRECCIÓN</b>	<b>C/ Deán López Martín</b>
<b>ZONA / BARRIO</b>	<b>San Isidro</b>
<b>DESCRIPCIÓN</b>	<b>Aceras muy estrechas</b>
	
<b>INTERVENCIÓN</b>	Se estudiará para posible intervención.



<b>Ficha número</b>	<b>47</b>
<b>ÁMBITO DE ACTUACIÓN</b>	<b>MOBILIARIO / INFRAESTRUCTURA URBANA</b>
<b>SECTOR</b>	<b>VÍAS PUBLICAS</b>
<b>TIPO</b>	<b>ACERAS</b>
<b>DIRECCIÓN</b>	<b>C/ José de Sosa</b>
<b>ZONA / BARRIO</b>	<b>San Isidro</b>
<b>DESCRIPCIÓN</b>	<b>Acera estrecha y discontinua</b>
	
<b>INTERVENCIÓN</b>	
	Está proyectado obras hasta el paso de cebra.



Ficha número	48
ÁMBITO DE ACTUACIÓN	MOBILIARIO / INFRAESTRUCTURA URBANA
SECTOR	VÍAS PUBLICAS
TIPO	APARCAMIENTO
DIRECCIÓN	c/ Delgado
ZONA / BARRIO	Becerril
DESCRIPCIÓN	Zonas de aparcamiento discontinua, beneficio a una minoría (al principio de la calle, después hay problemas de aparcamiento)
	
INTERVENCIÓN	
	Registrada la observación, se tomarán las medidas oportunas en cuanto sea posible.




<b>Ficha número</b>	<b>49</b>
<b>ÁMBITO DE ACTUACIÓN</b>	<b>MOBILIARIO / INFRAESTRUCTURA URBANA</b>
<b>SECTOR</b>	<b>VÍAS PUBLICAS</b>
<b>TIPO</b>	<b>ACERAS</b>
<b>DIRECCIÓN</b>	<b>c/ Drago</b>
<b>ZONA / BARRIO</b>	<b>Casco</b>
<b>DESCRIPCIÓN</b>	<b>Acera estrecha y/o inexistente</b>
	
<b>INTERVENCIÓN</b>	En este momento está en fase de estudio, proyecto.






<b>Ficha número</b>	<b>50</b>
<b>ÁMBITO DE ACTUACIÓN</b>	<b>MOBILIARIO / INFRAESTRUCTURA URBANA</b>
<b>SECTOR</b>	<b>VÍAS PUBLICAS</b>
<b>TIPO</b>	<b>VALLAS</b>
<b>DIRECCIÓN</b>	<b>La Verguilla</b>
<b>ZONA / BARRIO</b>	<b>Sardina</b>
<b>DESCRIPCIÓN</b>	<b>Valla en mal estado, La Verguilla</b>
	
<b>INTERVENCIÓN</b>	
	Se ha requerido.



<b>Ficha número</b>	<b>51</b>
<b>ÁMBITO DE ACTUACIÓN</b>	<b>MOBILIARIO / INFRAESTRUCTURA URBANA</b>
<b>SECTOR</b>	<b>VÍAS PUBLICAS</b>
<b>TIPO</b>	<b>MUROS</b>
<b>DIRECCIÓN</b>	<b>Buenvista 41</b>
<b>ZONA / BARRIO</b>	<b>Buenvista</b>
<b>DESCRIPCIÓN</b>	<b>Mala conservación de muros de contención</b>
	
<b>INTERVENCIÓN</b>	
	Competencia del Cabildo Insular (GC-220).




Ficha número	52
ÁMBITO DE ACTUACIÓN	MOBILIARIO / INFRAESTRUCTURA URBANA
SECTOR	VÍAS PUBLICAS
TIPO	CUNETAS / MUROS
DIRECCIÓN	
ZONA / BARRIO	Buenavista
DESCRIPCIÓN	Mala conservación de las cunetas Y vallas de protección a lo largo carretera 220
	
INTERVENCIÓN	
	Competencia del Cabildo Insular (GC-220).




Ficha número	53
ÁMBITO DE ACTUACIÓN	MOBILIARIO / INFRAESTRUCTURA URBANA
SECTOR	VÍAS PUBLICAS
TIPO	ACERAS
DIRECCIÓN	Camino Buenavista
ZONA / BARRIO	Buenavista
DESCRIPCIÓN	Acera estrecha y discontinua, poca visibilidad para el peatón
	
INTERVENCIÓN	
	Competencia del Cabildo Insular (GC-220).




<b>Ficha número</b>	<b>54</b>
<b>ÁMBITO DE ACTUACIÓN</b>	<b>TRANSPORTE PÚBLICO</b>
<b>SECTOR</b>	<b>PARADA</b>
<b>TIPO</b>	<b>CARENCIA DE MARQUESINA</b>
<b>DIRECCIÓN</b>	<b>Carretera general a Barrial</b>
<b>ZONA / BARRIO</b>	<b>Barrial</b>
<b>DESCRIPCIÓN</b>	
	
<b>INTERVENCIÓN</b>	
	Se trasladará al Cabildo Insular de Gran Canaria (órgano responsable de las infraestructuras de transporte público) la demanda descrita.



<b>Ficha número</b>	55
<b>ÁMBITO DE ACTUACIÓN</b>	TRANSPORTE PÚBLICO
<b>SECTOR</b>	PARADA
<b>TIPO</b>	CARENCIA DE MARQUESINA
<b>DIRECCIÓN</b>	Carretera general a Barrial
<b>ZONA / BARRIO</b>	Barrial
<b>DESCRIPCIÓN</b>	
	
<b>INTERVENCIÓN</b>	
	Se trasladará al Cabildo Insular de Gran Canaria (órgano responsable de las infraestructuras de transporte público) la demanda descrita.



<b>Ficha número</b>	56
<b>ÁMBITO DE ACTUACIÓN</b>	TRANSPORTE PÚBLICO
<b>SECTOR</b>	PARADA
<b>TIPO</b>	CARENCIA DE MARQUESINA
<b>DIRECCIÓN</b>	Carretera general a Sardina - Parada Las Verguillas
<b>ZONA / BARRIO</b>	Sardina
<b>DESCRIPCIÓN</b>	
	
<b>INTERVENCIÓN</b>	
	Se trasladará al Cabildo Insular de Gran Canaria (órgano responsable de las infraestructuras de transporte público) la demanda descrita.



<b>Ficha número</b>	<b>57</b>
<b>ÁMBITO DE ACTUACIÓN</b>	<b>TRANSPORTE PÚBLICO</b>
<b>SECTOR</b>	<b>FRECUENCIA / HORARIOS</b>
<b>TIPO</b>	
<b>DIRECCIÓN</b>	<b>Carretera Los Silos Buenavista / Sardina</b>
<b>ZONA / BARRIO</b>	<b>Los Silos</b>
<b>DESCRIPCIÓN</b>	<b>Baja frecuencia</b>
<b>INTERVENCIÓN</b>	
	Se trasladará al Cabildo Insular de Gran Canaria (órgano responsable de las infraestructuras de transporte público) la demanda descrita.





<b>Ficha número</b>	58
<b>ÁMBITO DE ACTUACIÓN</b>	TRANSPORTE PÚBLICO
<b>SECTOR</b>	PARADA
<b>TIPO</b>	CARENCIA DE MARQUESINA
<b>DIRECCIÓN</b>	Carretera general a Buenavista
<b>ZONA / BARRIO</b>	Buenavista
<b>DESCRIPCIÓN</b>	
	
<b>INTERVENCIÓN</b>	
	Se trasladará al Cabildo Insular de Gran Canaria (órgano responsable de las infraestructuras de transporte público) la demanda descrita.




<b>Ficha número</b>	59
<b>ÁMBITO DE ACTUACIÓN</b>	TRANSPORTE PÚBLICO
<b>SECTOR</b>	PARADA
<b>TIPO</b>	CARENCIA DE MARQUESINA
<b>DIRECCIÓN</b>	GC - 220
<b>ZONA / BARRIO</b>	Buenvista
<b>DESCRIPCIÓN</b>	
<b>INTERVENCIÓN</b>	
	Se trasladará al Cabildo Insular de Gran Canaria (órgano responsable de las infraestructuras de transporte público) la demanda descrita.



Ficha número	60
ÁMBITO DE ACTUACIÓN	TRANSPORTE PÚBLICO
SECTOR	PARADA
TIPO	CARENCIA DE MARQUESINA
DIRECCIÓN	Carretera general, km292
ZONA / BARRIO	San Isidro
DESCRIPCIÓN	Además de la carencia de marquesina hay un contenedor de basura al lado
	
INTERVENCIÓN	
	En este momento se está restaurando la vía.




<b>Ficha número</b>	<b>61</b>
<b>ÁMBITO DE ACTUACIÓN</b>	<b>TRANSPORTE PÚBLICO</b>
<b>SECTOR</b>	<b>PARADA</b>
<b>TIPO</b>	<b>CONSERVACIÓN MARQUESINA</b>
<b>DIRECCIÓN</b>	<b>c/ Churruca</b>
<b>ZONA / BARRIO</b>	<b>El Agujero</b>
<b>DESCRIPCIÓN</b>	<b>Marquesina en mal estado.</b>
	
<b>INTERVENCIÓN</b>	Se trasladará al Cabildo Insular de Gran Canaria (órgano responsable de las infraestructuras de transporte público) la demanda descrita.



<b>Ficha número</b>	<b>62</b>
<b>ÁMBITO DE ACTUACIÓN</b>	<b>TRANSPORTE PÚBLICO</b>
<b>SECTOR</b>	<b>FRECUENCIA / HORARIOS</b>
<b>TIPO</b>	
<b>DIRECCIÓN</b>	<b>Carretera al Agujero</b>
<b>ZONA / BARRIO</b>	<b>El Agujero</b>
<b>DESCRIPCIÓN</b>	<b>Baja frecuencia</b>
<b>INTERVENCIÓN</b>	
	Se trasladará a Global la demanda planteada.



<b>Ficha número</b>	63
<b>ÁMBITO DE ACTUACIÓN</b>	MOBILIARIO / INFRAESTRUCTURA URBANA
<b>SECTOR</b>	CARENCIAS GENERALIZADA
<b>TIPO</b>	CARENCIA GENERAL
<b>DIRECCIÓN</b>	Calle Avenida de la Guancha (terreno de tierra El Boli)
<b>ZONA / BARRIO</b>	El Agujero
<b>DESCRIPCIÓN</b>	Falta un camino seguro para subir hasta él. No hay alumbrado público
	
<b>INTERVENCIÓN</b>	FALTA DE CONCRECIÓN EN LA OBSERVACIÓN, ES UNA ZONA RURAL Y AISLADA.




<b>Ficha número</b>	64
<b>ÁMBITO DE ACTUACIÓN</b>	MOBILIARIO / INFRAESTRUCTURA URBANA
<b>SECTOR</b>	INSTALACIONES DEPORTIVAS / RECREATIVAS
<b>TIPO</b>	ALUMBRADO PÚBLICO
<b>DIRECCIÓN</b>	c/ Churruca
<b>ZONA / BARRIO</b>	El Agujero
<b>DESCRIPCIÓN</b>	Tanto la cancha deportiva como el parque infantil no dispone de alumbrado público
<b>INTERVENCIÓN</b>	Se instalará alumbrado próximamente.




<b>Ficha número</b>	65
<b>ÁMBITO DE ACTUACIÓN</b>	<b>MOBILIARIO / INFRAESTRUCTURA URBANA</b>
<b>SECTOR</b>	<b>ALUMBRADO PUBLICO</b>
<b>TIPO</b>	<b>FAROLAS</b>
<b>DIRECCIÓN</b>	<b>Avenida el Agujero</b>
<b>ZONA / BARRIO</b>	<b>El Agujero</b>
<b>DESCRIPCIÓN</b>	<b>Caja de registro de farola en mal estado</b>
	
<b>INTERVENCIÓN</b>	
	Se revisarán las farolas para arreglar o renovar en la medida de lo posible.





<b>Ficha número</b>	66
<b>ÁMBITO DE ACTUACIÓN</b>	<b>MOBILIARIO / INFRAESTRUCTURA URBANA</b>
<b>SECTOR</b>	<b>INSTALACIONES RECREATIVAS</b>
<b>TIPO</b>	<b>PISCINAS NATURALES</b>
<b>DIRECCIÓN</b>	
<b>ZONA / BARRIO</b>	El Agujero
<b>DESCRIPCIÓN</b>	Las escaleras azules de la piscina del Agujero están muy deterioradas
	
<b>INTERVENCIÓN</b>	
	El deterioro de la pintura no supone peligro alguno para la ciudadanía. No obstante, está programado para el primer trimestre de 2020 acciones de conservación.



<b>Ficha número</b>	<b>67</b>
<b>ÁMBITO DE ACTUACIÓN</b>	<b>MOBILIARIO / INFRAESTRUCTURA URBANA</b>
<b>SECTOR</b>	<b>CARENCIAS GENERALIZADA</b>
<b>TIPO</b>	<b>CARENCIA GENERAL</b>
<b>DIRECCIÓN</b>	<b>El callejón trasero de la calle Churruca,</b>
<b>ZONA / BARRIO</b>	<b>El Agujero</b>
<b>DESCRIPCIÓN</b>	<b>El callejón trasero de la calle Churuca, por la zona del muelle, están en más estado y sin alumbrado público</b>
	
<b>INTERVENCIÓN</b>	
	Se llevará a cabo una visita de inspección en la zona.



<b>Ficha número</b>	<b>68</b>
<b>ÁMBITO DE ACTUACIÓN</b>	<b>MOBILIARIO / INFRAESTRUCTURA URBANA</b>
<b>SECTOR</b>	<b>CARENCIAS GENERALIZADA</b>
<b>TIPO</b>	<b>CARENCIA GENERAL</b>
<b>DIRECCIÓN</b>	<b>c/ Alcalá Galiano (km 202 )</b>
<b>ZONA / BARRIO</b>	<b>Sardina</b>
<b>DESCRIPCIÓN</b>	<b>Carece de todo</b>
<b>INTERVENCIÓN</b>	
	<b>FALTA DE CONCRECIÓN EN LA OBSERVACIÓN.</b>



<b>Ficha número</b>	<b>69</b>
<b>ÁMBITO DE ACTUACIÓN</b>	<b>MOBILIARIO / INFRAESTRUCTURA URBANA</b>
<b>SECTOR</b>	<b>CARENCIAS GENERALIZADA</b>
<b>TIPO</b>	<b>CARENCIA GENERAL</b>
<b>DIRECCIÓN</b>	<b>Carretera del Faro</b>
<b>ZONA / BARRIO</b>	<b>Sardina</b>
<b>DESCRIPCIÓN</b>	<b>Carencia de alcantarillado, papeleras, la fuente lleva más de 15 años sin funcionar, no hay cuidado de palmeras, solo el centro de la plaza está iluminado. Problemas de pavimento de las aceras y carreteras. Bancos en mal estado ....</b>
<b>INTERVENCIÓN</b>	<b>FALTA DE CONCRECIÓN EN LA OBSERVACIÓN. Se llevará a cabo una visita de inspección en la zona.</b>




<b>Ficha número</b>	<b>70</b>
<b>ÁMBITO DE ACTUACIÓN</b>	<b>MOBILIARIO / INFRAESTRUCTURA URBANA</b>
<b>SECTOR</b>	<b>CARENCIAS GENERALIZADA</b>
<b>TIPO</b>	<b>CARENCIA GENERAL</b>
<b>DIRECCIÓN</b>	<b>Punta de la Gaviota</b>
<b>ZONA / BARRIO</b>	<b>Sardina</b>
<b>DESCRIPCIÓN</b>	<b>Palmeras casi secas, grafittis, luminarias estropeadas .. No hay papeleras</b>
<b>INTERVENCIÓN</b>	
	Se están realizando en la zona varias de las actuaciones descritas o demandadas.




<b>Ficha número</b>	<b>71</b>
<b>ÁMBITO DE ACTUACIÓN</b>	<b>MOBILIARIO / INFRAESTRUCTURA URBANA</b>
<b>SECTOR</b>	<b>INSTALACIONES RECREATIVAS</b>
<b>TIPO</b>	<b>PARQUE INFANTIL</b>
<b>DIRECCIÓN</b>	<b>Carretera general Piso Firme</b>
<b>ZONA / BARRIO</b>	<b>Piso Firme</b>
<b>DESCRIPCIÓN</b>	<b>El parque infantil tiene muchos desperfectos, además de estar localizado en un lugar peligroso, al estar al lado de la carretera general</b>
	
<b>INTERVENCIÓN</b>	<b>Se estudiarán los desperfectos para solventarlos.</b>




Ficha número	72
ÁMBITO DE ACTUACIÓN	MOBILIARIO / INFRAESTRUCTURA URBANA
SECTOR	VÍAS PUBLICAS
TIPO	PASO DE CEBRA
DIRECCIÓN	Gc-202
ZONA / BARRIO	Carretera que va Sardina
DESCRIPCIÓN	inexistencia para acceso a la parada de guagua
	
INTERVENCIÓN	
	Se trasladará al Cabildo Insular de Gran Canaria (órgano responsable de las infraestructuras de transporte público) la demanda descrita.




Ficha número	73
ÁMBITO DE ACTUACIÓN	MOBILIARIO / INFRAESTRUCTURA URBANA
SECTOR	VÍAS PUBLICAS
TIPO	PAVIMENTO
DIRECCIÓN	c/ Los Llanos y c/ Jiménez Díaz (callejón que une a las dos)
ZONA / BARRIO	Sardina
DESCRIPCIÓN	Baldosas sueltas con fugas de agua
	
INTERVENCIÓN	Se llevará a cabo una visita de inspección.





Ficha número	74
ÁMBITO DE ACTUACIÓN	MOBILIARIO / INFRAESTRUCTURA URBANA
SECTOR	VÍAS PUBLICAS
TIPO	PAVIMENTO
DIRECCIÓN	c/ Jiménez
ZONA / BARRIO	Sardina
DESCRIPCIÓN	Aceras en mal estado, puede conllevar accidentes
	
INTERVENCIÓN	Ejecutada la reparación.




<b>Ficha número</b>	<b>75</b>
<b>ÁMBITO DE ACTUACIÓN</b>	<b>MOBILIARIO / INFRAESTRUCTURA URBANA</b>
<b>SECTOR</b>	<b>VÍAS PUBLICAS</b>
<b>TIPO</b>	<b>ACERAS</b>
<b>DIRECCIÓN</b>	<b>c/José de Sosa, San Isidro (altura de la ferretería)</b>
<b>ZONA / BARRIO</b>	<b>San Isidro</b>
<b>DESCRIPCIÓN</b>	<b>Inexistencia de acera en una zona de mucho tráfico</b>
	
<b>INTERVENCIÓN</b>	<b>DUPLICADA = fichas 29 y 50</b>




Ficha número	76
ÁMBITO DE ACTUACIÓN	MOBILIARIO / INFRAESTRUCTURA URBANA
SECTOR	VÍAS PUBLICAS
TIPO	PAVIMENTO
DIRECCIÓN	C/Marmolejos
ZONA / BARRIO	Marmolejos
DESCRIPCIÓN	Acera rota con una piedra encima del desperfecto, peligrosidad para viandantes
	
INTERVENCIÓN	Ejecutada la reparación.



Ficha número	77
ÁMBITO DE ACTUACIÓN	MOBILIARIO / INFRAESTRUCTURA URBANA
SECTOR	VÍAS PUBLICAS
TIPO	ACERAS
DIRECCIÓN	g2 - Calle de Marmolejo
ZONA / BARRIO	Marmolejos
DESCRIPCIÓN	Aceras muy estrechas
	
INTERVENCIÓN	
	Las dimensiones de la vía no permiten ampliar aceras en estos momentos.



Ficha número	78
ÁMBITO DE ACTUACIÓN	MOBILIARIO / INFRAESTRUCTURA URBANA
SECTOR	ELEMENTOS DE SISTEMA URBANO
TIPO	SEÑALÉTICA
DIRECCIÓN	c/ Rodríguez de Lucena
ZONA / BARRIO	Barrial
DESCRIPCIÓN	La guagua va en sentido contrario a los coches
	
INTERVENCIÓN	
	La guagua no puede ir por otro sitio alternativo.




<b>Ficha número</b>	<b>79</b>
<b>ÁMBITO DE ACTUACIÓN</b>	<b>MOBILIARIO / INFRAESTRUCTURA URBANA</b>
<b>SECTOR</b>	<b>VÍAS PUBLICAS</b>
<b>TIPO</b>	<b>CARRETERAS</b>
<b>DIRECCIÓN</b>	<b>Carretera de Marmolejos a san Isidro en obras</b>
<b>ZONA / BARRIO</b>	<b>Marmolejos</b>
<b>DESCRIPCIÓN</b>	<b>Carretera de Marmolejos a San Isidro en obras</b>
	
<b>INTERVENCIÓN</b>	Este tramo está terminado. Obra en curso.



<b>Ficha número</b>	<b>80</b>
<b>ÁMBITO DE ACTUACIÓN</b>	<b>MOBILIARIO / INFRAESTRUCTURA URBANA</b>
<b>SECTOR</b>	<b>VÍAS PUBLICAS</b>
<b>TIPO</b>	<b>ACERAS</b>
<b>DIRECCIÓN</b>	<b>c/ Jiménez Díaz, 40</b>
<b>ZONA / BARRIO</b>	<b>Sardina</b>
<b>DESCRIPCIÓN</b>	<b>Aceras muy estrechas y muy cerca de contenedores</b>
<b>INTERVENCIÓN</b>	
	Se estudiará para posible intervención.



<b>Ficha número</b>	<b>81</b>
<b>ÁMBITO DE ACTUACIÓN</b>	<b>MOBILIARIO / INFRAESTRUCTURA URBANA</b>
<b>SECTOR</b>	<b>ALUMBRADO PUBLICO</b>
<b>TIPO</b>	<b>FAROLAS</b>
<b>DIRECCIÓN</b>	<b>c/ Músico Batista, San Isidro</b>
<b>ZONA / BARRIO</b>	<b>San Isidro</b>
<b>DESCRIPCIÓN</b>	<b>Farola en mal estado</b>
	
<b>INTERVENCIÓN</b>	
	Se revisarán y repararán en su caso. Se ha iniciado un plan de conversión a leds del alumbrado público, en todo el municipio, el cual se desarrollará por fases.






<b>Ficha número</b>	<b>82</b>
<b>ÁMBITO DE ACTUACIÓN</b>	<b>MOBILIARIO / INFRAESTRUCTURA URBANA</b>
<b>SECTOR</b>	<b>VÍAS PUBLICAS</b>
<b>TIPO</b>	<b>PASO DE CEBRA</b>
<b>DIRECCIÓN</b>	<b>Gc-202</b>
<b>ZONA / BARRIO</b>	<b>Carretera que va a Sardina</b>
<b>DESCRIPCIÓN</b>	<b>Inexistencia para acceso a la parada de guagua</b>
<b>INTERVENCIÓN</b>	
	<b>FALTA DE CONCRECIÓN EN LA UBICACIÓN DE LA OBSERVACIÓN.</b>




Ficha número	83
ÁMBITO DE ACTUACIÓN	MOBILIARIO / INFRAESTRUCTURA URBANA
SECTOR	RECOGIDA DE RESIDUOS
TIPO	UBICACIÓN CONTENEDORES
DIRECCIÓN	c/ Bravo Murillo
ZONA / BARRIO	Sardina
DESCRIPCIÓN	Contenedores mal colocados porque dificultan el paso de personas y de vehículos
	
INTERVENCIÓN	
	Se estudiará un posible cambio de ubicación.



<b>Ficha número</b>	<b>84</b>
<b>ÁMBITO DE ACTUACIÓN</b>	<b>TRANSPORTE PÚBLICO</b>
<b>SECTOR</b>	<b>PARADA</b>
<b>TIPO</b>	<b>ACCESO</b>
<b>DIRECCIÓN</b>	<b>GC - 202</b>
<b>ZONA / BARRIO</b>	<b>Carretera que va a Sardina</b>
<b>DESCRIPCIÓN</b>	<b>Inexistencia de paso de cebra</b>
	
<b>INTERVENCIÓN</b>	Se trasladará al Cabildo Insular de Gran Canaria (órgano responsable de las infraestructuras de transporte público) la demanda descrita.



<b>Ficha número</b>	85
<b>ÁMBITO DE ACTUACIÓN</b>	TRANSPORTE PÚBLICO
<b>SECTOR</b>	PARADA
<b>TIPO</b>	ACCESO
<b>DIRECCIÓN</b>	GC - 202, Calle Nicolás Ramírez Auyanet, con esquina
<b>ZONA / BARRIO</b>	Marmolejos
<b>DESCRIPCIÓN</b>	Señal de parada tras una valla de carretera, sin lugar de asiento o resguardo. Se denuncia cierta impuntualidad de las guaguas
	
<b>INTERVENCIÓN</b>	
	En este momento se está restaurando la vía.



Ficha número	86
ÁMBITO DE ACTUACIÓN	TRANSPORTE PÚBLICO
SECTOR	FRECUENCIA / HORARIOS
TIPO	
DIRECCIÓN	Marmolejos
ZONA / BARRIO	Marmolejos
DESCRIPCIÓN	No hay frecuencia por la tarde, línea 108
INTERVENCIÓN	
	Se trasladará a Global (empresa responsable de la línea), la demanda planteada.




<b>Ficha número</b>	<b>87</b>
<b>ÁMBITO DE ACTUACIÓN</b>	<b>TRANSPORTE PÚBLICO</b>
<b>SECTOR</b>	<b>FRECUENCIA / HORARIOS</b>
<b>TIPO</b>	<b>HORARIOS NOCTURNOS</b>
<b>DIRECCIÓN</b>	<b>Carretera Sardina</b>
<b>ZONA / BARRIO</b>	<b>Sardina</b>
<b>DESCRIPCIÓN</b>	<b>Los fines de semana no hay guaguas nocturnas hacia Sardina</b>
<b>INTERVENCIÓN</b>	Se trasladará a Guzmán (empresa responsable de la línea) la demanda planteada.




<b>Ficha número</b>	<b>88</b>
<b>ÁMBITO DE ACTUACIÓN</b>	<b>MOBILIARIO / INFRAESTRUCTURA URBANA</b>
<b>SECTOR</b>	<b>VÍAS PUBLICAS</b>
<b>TIPO</b>	<b>ACERAS</b>
<b>DIRECCIÓN</b>	<b>c/ Antonio Padrón</b>
<b>ZONA / BARRIO</b>	<b>Casco</b>
<b>DESCRIPCIÓN</b>	<b>Acera estropeada y defectuoso</b>
<b>INTERVENCIÓN</b>	
	Reparado.




<b>Ficha número</b>	<b>89</b>
<b>ÁMBITO DE ACTUACIÓN</b>	<b>MOBILIARIO / INFRAESTRUCTURA URBANA</b>
<b>SECTOR</b>	<b>VÍAS PUBLICAS</b>
<b>TIPO</b>	<b>ESCALERAS</b>
<b>DIRECCIÓN</b>	<b>c/ Calatayud</b>
<b>ZONA / BARRIO</b>	<b>La Montaña</b>
<b>DESCRIPCIÓN</b>	<b>Escaleras peligrosas</b>
	
<b>INTERVENCIÓN</b>	
	Se estudiará para posible intervención.






<b>Ficha número</b>	<b>90</b>
<b>ÁMBITO DE ACTUACIÓN</b>	<b>MOBILIARIO / INFRAESTRUCTURA URBANA</b>
<b>SECTOR</b>	<b>RECOGIDA DE RESIDUOS</b>
<b>TIPO</b>	<b>SOLARES ABANDONADOS / ESCOMBROS</b>
<b>DIRECCIÓN</b>	<b>c/ Calatayud</b>
<b>ZONA / BARRIO</b>	<b>La Montaña</b>
<b>DESCRIPCIÓN</b>	<b>Calle Calatayud es muy estrecha con solares abandonados</b>
	
<b>INTERVENCIÓN</b>	
	Al ser un terreno privado, se requerirá al propietario para que adecuen el terreno.




<b>Ficha número</b>	91
<b>ÁMBITO DE ACTUACIÓN</b>	MOBILIARIO / INFRAESTRUCTURA URBANA
<b>SECTOR</b>	VÍAS PUBLICAS
<b>TIPO</b>	PASO DE CEBRA
<b>DIRECCIÓN</b>	c/ Capitán Quesada, con calle Guayasen
<b>ZONA / BARRIO</b>	Casco
<b>DESCRIPCIÓN</b>	Falta de mantenimiento en el paso de cebra, prácticamente no se ve
	
<b>INTERVENCIÓN</b>	
	Esta zona forma parte del conjunto histórico y artístico del municipio, y no está permitido la pintura en la vía.



<b>Ficha número</b>	92
<b>ÁMBITO DE ACTUACIÓN</b>	MOBILIARIO / INFRAESTRUCTURA URBANA
<b>SECTOR</b>	VÍAS PUBLICAS
<b>TIPO</b>	ACERAS
<b>DIRECCIÓN</b>	c/ Gumidafe (al lado de Radio Gáldar)
<b>ZONA / BARRIO</b>	La Montaña
<b>DESCRIPCIÓN</b>	Acera en mal estado de conservación
	
<b>INTERVENCIÓN</b>	Se estudiará para posible intervención.




<b>Ficha número</b>	93
<b>ÁMBITO DE ACTUACIÓN</b>	MOBILIARIO / INFRAESTRUCTURA URBANA
<b>SECTOR</b>	RECOGIDA DE RESIDUOS
<b>TIPO</b>	MANTENIMIENTO ZONA CONTENEDORES
<b>DIRECCIÓN</b>	c/ Reina Arminda (al lado d ella parking)
<b>ZONA / BARRIO</b>	Casco
<b>DESCRIPCIÓN</b>	Falta de higiene en la zona de contenedores de basura, foco de infección
	
<b>INTERVENCIÓN</b>	
	Se ha intervenido adecuadamente ante la observación demandada con acciones de limpieza



<b>Ficha número</b>	<b>94</b>
<b>ÁMBITO DE ACTUACIÓN</b>	<b>MOBILIARIO / INFRAESTRUCTURA URBANA</b>
<b>SECTOR</b>	<b>RECOGIDA DE RESIDUOS</b>
<b>TIPO</b>	<b>SERVICIO DE BARRENDERO</b>
<b>DIRECCIÓN</b>	<b>Bajada de Las Guayarminas</b>
<b>ZONA / BARRIO</b>	<b>Casco</b>
<b>DESCRIPCIÓN</b>	<b>Excesivos residuos sobre la vía publica</b>
<b>INTERVENCIÓN</b>	
	Se ha intervenido adecuadamente ante la observación demandada con acciones de limpieza.



Ficha número	95
ÁMBITO DE ACTUACIÓN	MOBILIARIO / INFRAESTRUCTURA URBANA
SECTOR	ELEMENTOS DE SISTEMA URBANO
TIPO	SEÑALÉTICA
DIRECCIÓN	c/ Algirofe, 13
ZONA / BARRIO	Casco
DESCRIPCIÓN	Señal sin contenido alguno
	
INTERVENCIÓN	
	Ya se ha intervenido retirando la señal descrita.



<b>Ficha número</b>	<b>96</b>
<b>ÁMBITO DE ACTUACIÓN</b>	<b>MOBILIARIO / INFRAESTRUCTURA URBANA</b>
<b>SECTOR</b>	<b>VÍAS PUBLICAS</b>
<b>TIPO</b>	<b>ACERAS</b>
<b>DIRECCIÓN</b>	<b>c/ Doramas</b>
<b>ZONA / BARRIO</b>	<b>Casco</b>
<b>DESCRIPCIÓN</b>	<b>Acera muy estrecha</b>
	<b>La fotografía está en ficha 13</b>
<b>INTERVENCIÓN</b>	
	Obras en ejecución.



<b>Ficha número</b>	<b>97</b>
<b>ÁMBITO DE ACTUACIÓN</b>	<b>MOBILIARIO / INFRAESTRUCTURA URBANA</b>
<b>SECTOR</b>	<b>VÍAS PUBLICAS</b>
<b>TIPO</b>	<b>ACERAS</b>
<b>DIRECCIÓN</b>	<b>c/ Doramas</b>
<b>ZONA / BARRIO</b>	<b>Casco</b>
<b>DESCRIPCIÓN</b>	<b>Acera inexistente a la salida del Instituto, muy poco espacio</b>
	<b>La fotografía está en ficha 13</b>
<b>INTERVENCIÓN</b>	
	Obras en ejecución.






<b>Ficha número</b>	<b>98</b>
<b>ÁMBITO DE ACTUACIÓN</b>	<b>MOBILIARIO / INFRAESTRUCTURA URBANA</b>
<b>SECTOR</b>	<b>VÍAS PUBLICAS</b>
<b>TIPO</b>	<b>ACERAS</b>
<b>DIRECCIÓN</b>	<b>c/ Doramas</b>
<b>ZONA / BARRIO</b>	<b>Casco</b>
<b>DESCRIPCIÓN</b>	<b>Acera inexistente a la salida del Instituto, muy poco espacio</b>
	
<b>INTERVENCIÓN</b>	
	En estudio.




Ficha número	99
ÁMBITO DE ACTUACIÓN	MOBILIARIO / INFRAESTRUCTURA URBANA
SECTOR	VÍAS PUBLICAS
TIPO	CARRETERA
DIRECCIÓN	Barranco de Gáldar
ZONA / BARRIO	Casco
DESCRIPCIÓN	Dos coches no pueden pasar y pone en peligro a las personas que transitan por la carretera frecuentemente
	
INTERVENCIÓN	
	En esta zona de la bajada del Agujero no se dispone de espacio para acometer mejoras.



<b>Ficha número</b>	<b>100</b>
<b>ÁMBITO DE ACTUACIÓN</b>	<b>MOBILIARIO / INFRAESTRUCTURA URBANA</b>
<b>SECTOR</b>	<b>VÍAS PUBLICAS</b>
<b>TIPO</b>	<b>CARRETERA</b>
<b>DIRECCIÓN</b>	<b>c/ Drago</b>
<b>ZONA / BARRIO</b>	<b>Casco</b>
<b>DESCRIPCIÓN</b>	<b>Socavones en el asfalto, peligro para motos / bicicletas</b>
	
<b>INTERVENCIÓN</b>	
	Obras en ejecución.



<b>Ficha número</b>	<b>101</b>
<b>ÁMBITO DE ACTUACIÓN</b>	<b>MOBILIARIO / INFRAESTRUCTURA URBANA</b>
<b>SECTOR</b>	<b>ELEMENTOS DE SISTEMA URBANO</b>
<b>TIPO</b>	<b>SEMÁFOROS</b>
<b>DIRECCIÓN</b>	<b>Ctra. General (GC -292) - Capitán Carrascosa</b>
<b>ZONA / BARRIO</b>	<b>Casco</b>
<b>DESCRIPCIÓN</b>	<b>No hay semáforo los coches siempre van volaos y ya me han atropellado</b>
	
<b>INTERVENCIÓN</b>	
	Se están estudiando alternativas.



<b>Ficha número</b>	<b>102</b>
<b>ÁMBITO DE ACTUACIÓN</b>	<b>MOBILIARIO / INFRAESTRUCTURA URBANA</b>
<b>SECTOR</b>	<b>VÍAS PUBLICAS</b>
<b>TIPO</b>	<b>PAVIMENTO</b>
<b>DIRECCIÓN</b>	<b>Ctra. General (GC -292) - Capitán Carrascosa</b>
<b>ZONA / BARRIO</b>	<b>Casco</b>
<b>DESCRIPCIÓN</b>	<b>Pavimento de las aceras muy resbaladizas</b>
	
<b>INTERVENCIÓN</b>	
	El pavimento cumple con la normativa vigente, aunque se están estudiando soluciones alternativas.



<b>Ficha número</b>	<b>103</b>
<b>ÁMBITO DE ACTUACIÓN</b>	<b>MOBILIARIO / INFRAESTRUCTURA URBANA</b>
<b>SECTOR</b>	<b>VÍAS PUBLICAS</b>
<b>TIPO</b>	<b>ACERAS</b>
<b>DIRECCIÓN</b>	<b>Bajada Guayarminas y Real de San Sebastián</b>
<b>ZONA / BARRIO</b>	<b>Casco / San Sebastián</b>
<b>DESCRIPCIÓN</b>	<b>Las aceras resbalan, ya ha habido accidentes. En Real de San Sebastián hay un tramo sin acera</b>
<b>INTERVENCIÓN</b>	
	El pavimento cumple con la normativa vigente, aunque se está estudiando soluciones alternativas.









<b>Ficha número</b>	<b>106</b>
<b>ÁMBITO DE ACTUACIÓN</b>	<b>MOBILIARIO / INFRAESTRUCTURA URBANA</b>
<b>SECTOR</b>	<b>ALUMBRADO PUBLICO</b>
<b>TIPO</b>	<b>CARENCIA GENERALIZADA</b>
<b>DIRECCIÓN</b>	<b>C / Doramas desde el número 84 . Calle Maninidra desde Dulcería Castellano. Toda La Calle Tamarán y Reina Arminda.</b>
<b>ZONA / BARRIO</b>	<b>Casco</b>
<b>DESCRIPCIÓN</b>	<b>Ningún punto de luz o muy escasos. Incluso la calle Tamarán es gracias a La lavandería que se ve algo. Pero es normal que no esté toda la noche.</b>
<b>INTERVENCIÓN</b>	
	Se ha iniciado un plan de instalación y/o conversión a leds del alumbrado público, en todo el municipio, el cual se desarrollará por fases.



Ficha número	107
ÁMBITO DE ACTUACIÓN	MOBILIARIO / INFRAESTRUCTURA URBANA
SECTOR	ALUMBRADO PUBLICO
TIPO	CARENCIA GENERALIZADA
DIRECCIÓN	Calle doramas desde número 84 hasta final. Calle Maninidra desde dulcería Castellano. Toda calle Tamaran y toda Maninidra.
ZONA / BARRIO	Casco
DESCRIPCIÓN	No hay luz y si hay es "muuuuuuyyyy" escaso.
INTERVENCIÓN	Se ha iniciado un plan de instalación y/o conversión a leds del alumbrado público, en todo el municipio, el cual se desarrollará por fases.



<b>Ficha número</b>	<b>108</b>
<b>ÁMBITO DE ACTUACIÓN</b>	<b>MOBILIARIO / INFRAESTRUCTURA URBANA</b>
<b>SECTOR</b>	<b>VÍAS PUBLICAS</b>
<b>TIPO</b>	<b>ACERAS</b>
<b>DIRECCIÓN</b>	<b>Aceras de Marmolejos</b>
<b>ZONA / BARRIO</b>	<b>Marmolejos</b>
<b>DESCRIPCIÓN</b>	<b>Bastante antiguas</b>
<b>INTERVENCIÓN</b>	
	Se llevará a cabo una visita de inspección.



<b>Ficha número</b>	<b>109</b>
<b>ÁMBITO DE ACTUACIÓN</b>	<b>MOBILIARIO / INFRAESTRUCTURA URBANA</b>
<b>SECTOR</b>	<b>CONFORT URBANO</b>
<b>TIPO</b>	<b>PAPELERAS</b>
<b>DIRECCIÓN</b>	<b>Calle Drago</b>
<b>ZONA / BARRIO</b>	<b>Casco</b>
<b>DESCRIPCIÓN</b>	<b>No hay papeleras</b>
<b>INTERVENCIÓN</b>	
	En la actualidad ya existen papeleras, no obstante, se llevará a cabo una inspección para realizar un recuento y reposición en caso de ser necesario.



<b>Ficha número</b>	<b>110</b>
<b>ÁMBITO DE ACTUACIÓN</b>	<b>MOBILIARIO / INFRAESTRUCTURA URBANA</b>
<b>SECTOR</b>	<b>CONFORT URBANO</b>
<b>TIPO</b>	<b>PAPELERAS</b>
<b>DIRECCIÓN</b>	<b>Calle Drago</b>
<b>ZONA / BARRIO</b>	<b>Casco</b>
<b>DESCRIPCIÓN</b>	<b>Papeleras</b>
<b>INTERVENCIÓN</b>	
	En la actualidad ya existen papeleras, no obstante, se llevará a cabo una inspección para realizar un recuento y reposición en caso de ser necesario.



<b>Ficha número</b>	<b>111</b>
<b>ÁMBITO DE ACTUACIÓN</b>	<b>MOBILIARIO / INFRAESTRUCTURA URBANA</b>
<b>SECTOR</b>	<b>RECOGIDA DE RESIDUOS</b>
<b>TIPO</b>	<b>MANTENIMIENTO ZONA CONTENEDORES</b>
<b>DIRECCIÓN</b>	<b>Glorieta pintor Antonio Padrón</b>
<b>ZONA / BARRIO</b>	<b>Casco</b>
<b>DESCRIPCIÓN</b>	<b>La zona de los contenedores siempre está sucia y llena de basura. Uno de los contenedores soterrados además no se abre y cierra con normalidad</b>
<b>INTERVENCIÓN</b>	
	Se ha intervenido adecuadamente ante la observación demandada con acciones de limpieza.



<b>Ficha número</b>	<b>112</b>
<b>ÁMBITO DE ACTUACIÓN</b>	<b>MOBILIARIO / INFRAESTRUCTURA URBANA</b>
<b>SECTOR</b>	<b>INSTALACIONES RECREATIVAS</b>
<b>TIPO</b>	<b>PARQUE</b>
<b>DIRECCIÓN</b>	
<b>ZONA / BARRIO</b>	<b>Sardina</b>
<b>DESCRIPCIÓN</b>	<b>Parque urbano entrada de Sardina</b>
<b>INTERVENCIÓN</b>	
	En este momento se está actuando en su mejora.



<b>Ficha número</b>	<b>113</b>
<b>ÁMBITO DE ACTUACIÓN</b>	<b>MOBILIARIO / INFRAESTRUCTURA URBANA</b>
<b>SECTOR</b>	<b>RECOGIDA DE RESIDUOS</b>
<b>TIPO</b>	<b>CARENCIA DE CONTENEDORES</b>
<b>DIRECCIÓN</b>	<b>Calle princesa Masequera</b>
<b>ZONA / BARRIO</b>	<b>La Montaña</b>
<b>DESCRIPCIÓN</b>	<b>Contenedores para papel, para vidrio y para aceites ya que, los más cercanos están en la calle Delgado.</b>
<b>INTERVENCIÓN</b>	
	Se estudiará la factibilidad de la propuesta registrada.





<b>Ficha número</b>	<b>114</b>
<b>ÁMBITO DE ACTUACIÓN</b>	<b>MOBILIARIO / INFRAESTRUCTURA URBANA</b>
<b>SECTOR</b>	<b>RECOGIDA DE RESIDUOS</b>
<b>TIPO</b>	<b>CONSERVACIÓN CONTENEDORES</b>
<b>DIRECCIÓN</b>	<b>Glorieta Antonio Padrón</b>
<b>ZONA / BARRIO</b>	<b>Casco</b>
<b>DESCRIPCIÓN</b>	<b>Los contenedores de basura subterráneos andan algo estropeados y carecen de limpieza</b>
<b>INTERVENCIÓN</b>	
	Se ha intervenido adecuadamente ante la observación demandada con acciones de limpieza.



<b>Ficha número</b>	<b>115</b>
<b>ÁMBITO DE ACTUACIÓN</b>	<b>MOBILIARIO / INFRAESTRUCTURA URBANA</b>
<b>SECTOR</b>	<b>VÍAS PUBLICAS</b>
<b>TIPO</b>	<b>CARRETERA</b>
<b>DIRECCIÓN</b>	<b>Paseo de los Guanartemes y calle anexa</b>
<b>ZONA / BARRIO</b>	<b>Casco</b>
<b>DESCRIPCIÓN</b>	<b>Múltiples baches en la calzada que estorban tanto a la conducción como al andar por ella, para cruzar, por ejemplo.</b>
<b>INTERVENCIÓN</b>	
	Ya asfaltado.



<b>Ficha número</b>	<b>116</b>
<b>ÁMBITO DE ACTUACIÓN</b>	<b>MOBILIARIO / INFRAESTRUCTURA URBANA</b>
<b>SECTOR</b>	<b>CONFORT URBANO</b>
<b>TIPO</b>	<b>BANCOS / PAPELERAS</b>
<b>DIRECCIÓN</b>	<b>Caleta Arriba, Mirador.</b>
<b>ZONA / BARRIO</b>	<b>Caleta Arriba</b>
<b>DESCRIPCIÓN</b>	<b>Se quitó el banco en su día para acondicionar el mirador y no se ha vuelto a poner. Debería ponerse. Además, falta de papeleras.</b>
<b>INTERVENCIÓN</b>	
	La Asociación Vecinal manifiesta que está en contra de que se coloquen papeleras en la playa de Caleta, no obstante se estudiará la propuesta.



<b>Ficha número</b>	<b>117</b>
<b>ÁMBITO DE ACTUACIÓN</b>	<b>MOBILIARIO / INFRAESTRUCTURA URBANA</b>
<b>SECTOR</b>	<b>INSTALACIONES RECREATIVAS</b>
<b>TIPO</b>	<b>PLAZAS / PARQUES INFANTILES</b>
<b>DIRECCIÓN</b>	<b>Parque de Gáldar, a lado de correo.</b>
<b>ZONA / BARRIO</b>	<b>Casco</b>
<b>DESCRIPCIÓN</b>	<b>Desde hace tiempo una de las atracciones le falta partes de esta, la cual es necesaria para los niños puedan subir a ella y poder disfrutar.</b>
<b>INTERVENCIÓN</b>	
	Ya está solucionada la carencia descrita.



<b>Ficha número</b>	<b>118</b>
<b>ÁMBITO DE ACTUACIÓN</b>	<b>MOBILIARIO / INFRAESTRUCTURA URBANA</b>
<b>SECTOR</b>	<b>ALUMBRADO PUBLICO</b>
<b>TIPO</b>	<b>CARENCIA GENERALIZADA</b>
<b>DIRECCIÓN</b>	<b>C/ Reina Arminda</b>
<b>ZONA / BARRIO</b>	<b>Casco</b>
<b>DESCRIPCIÓN</b>	<b>Iluminación deficiente en toda la calle. Faltan luminarias y las que hay son amarillas y no alumbran nada.</b>
<b>INTERVENCIÓN</b>	
	Se ha iniciado un plan de instalación y/o conversión a leds del alumbrado público, en todo el municipio, el cual se desarrollará por fases.



<b>Ficha número</b>	<b>119</b>
<b>ÁMBITO DE ACTUACIÓN</b>	<b>MOBILIARIO / INFRAESTRUCTURA URBANA</b>
<b>SECTOR</b>	<b>VÍAS PUBLICAS</b>
<b>TIPO</b>	<b>ZONAS PEATONALES</b>
<b>DIRECCIÓN</b>	<b>C/Celso Martin de Guzmán, la calle peatonal</b>
<b>ZONA / BARRIO</b>	<b>Casco</b>
<b>DESCRIPCIÓN</b>	<b>Calle peatonal en la que se permite el aparcamiento. Además de ser ilegal, dificulta el tránsito de las personas y a veces de los garajes por estar llena de coches aparcados.</b>
<b>INTERVENCIÓN</b>	
	Algunos/as vecinos/as no respetan las señales de prohibición de aparcamiento. Se ampliará los controles policiales.



<b>Ficha número</b>	<b>120</b>
<b>ÁMBITO DE ACTUACIÓN</b>	<b>MOBILIARIO / INFRAESTRUCTURA URBANA</b>
<b>SECTOR</b>	<b>RECOGIDA DE RESIDUOS</b>
<b>TIPO</b>	<b>SUCIEDAD GENERALIZA</b>
<b>DIRECCIÓN</b>	<b>Calle Celso Martin de Guzmán, la calle peatonal</b>
<b>ZONA / BARRIO</b>	<b>Casco</b>
<b>DESCRIPCIÓN</b>	<b>Siempre sucia. Y encima, como el alcalde permite que se aparque en esa calle PEATONAL, pues más sucia por donde aparcan los coches</b>
<b>INTERVENCIÓN</b>	Se nos informa que existe un plan de limpieza regular de la zona, aunque se reconoce que existe un problema puntual debido a la falta de civismo de algunos/as vecinos/as respecto a la limpieza de los excrementos de sus mascotas.



<b>Ficha número</b>	<b>121</b>
<b>ÁMBITO DE ACTUACIÓN</b>	<b>MOBILIARIO / INFRAESTRUCTURA URBANA</b>
<b>SECTOR</b>	<b>ALUMBRADO PUBLICO</b>
<b>TIPO</b>	<b>CARENCIA GENERALIZADA</b>
<b>DIRECCIÓN</b>	<b>Reina Arminda</b>
<b>ZONA / BARRIO</b>	<b>Casco</b>
<b>DESCRIPCIÓN</b>	<b>La iluminación es escasa en el primer tramo de calle y la luz no es led</b>
<b>INTERVENCIÓN</b>	<b>Se ha iniciado un plan de instalación y/o conversión a leds del alumbrado público, en todo el municipio, el cual se desarrollará por fases.</b>





Ficha número	122
ÁMBITO DE ACTUACIÓN	MOBILIARIO / INFRAESTRUCTURA URBANA
SECTOR	RECOGIDA DE RESIDUOS
TIPO	SUCIEDAD GENERALIZA
DIRECCIÓN	Reina Arminda
ZONA / BARRIO	Casco
DESCRIPCIÓN	Los contenedores de esta calle tienen un espacio nuevo pero muy sucio
INTERVENCIÓN	Se ha intervenido adecuadamente ante la observación demandada con acciones de limpieza.



<b>Ficha número</b>	<b>123</b>
<b>ÁMBITO DE ACTUACIÓN</b>	<b>MOBILIARIO / INFRAESTRUCTURA URBANA</b>
<b>SECTOR</b>	<b>ALUMBRADO PUBLICO</b>
<b>TIPO</b>	<b>FAROLAS</b>
<b>DIRECCIÓN</b>	<b>El Agujero</b>
<b>ZONA / BARRIO</b>	<b>El Agujero</b>
<b>DESCRIPCIÓN</b>	<b>Las farolas, los discos estropeados y las calles mal señalizadas</b>
<b>INTERVENCIÓN</b>	
	Se ha iniciado un plan de instalación y/o conversión a leds del alumbrado público, en todo el municipio, el cual se desarrollará por fases.



Ficha número	124
ÁMBITO DE ACTUACIÓN	MOBILIARIO / INFRAESTRUCTURA URBANA
SECTOR	RECOGIDA DE RESIDUOS
TIPO	SUCIEDAD GENERALIZA
DIRECCIÓN	El Agujero
ZONA / BARRIO	El Agujero
DESCRIPCIÓN	No hay limpieza tanto en playas como en calles, hay plaga de cucarachas, la pintura de la avenida esta estropeada, etc.
INTERVENCIÓN	Se ha intervenido adecuadamente ante la observación demandada con acciones de limpieza.



<b>Ficha número</b>	<b>125</b>
<b>ÁMBITO DE ACTUACIÓN</b>	<b>MOBILIARIO / INFRAESTRUCTURA URBANA</b>
<b>SECTOR</b>	<b>RECOGIDA DE RESIDUOS</b>
<b>TIPO</b>	<b>PLAGAS</b>
<b>DIRECCIÓN</b>	<b>Zona de dúplex y calle peatonal Celso Martín de Guzmán y alrededores plaza de Santiago</b>
<b>ZONA / BARRIO</b>	<b>Casco</b>
<b>DESCRIPCIÓN</b>	<b>Cucarachas todo el año. Deberían fumigar mínimo 2 veces al año. Y avisen antes a vecinos para cerrar ventanas. Estas en terrazas de la plaza y hay cucas siempre</b>
<b>INTERVENCIÓN</b>	
	Se fumigará y estudiará solución.



<b>Ficha número</b>	<b>126</b>
<b>ÁMBITO DE ACTUACIÓN</b>	<b>MOBILIARIO / INFRAESTRUCTURA URBANA</b>
<b>SECTOR</b>	<b>ALUMBRADO PUBLICO</b>
<b>TIPO</b>	<b>FAROLAS</b>
<b>DIRECCIÓN</b>	<b>En todos lados</b>
<b>ZONA / BARRIO</b>	
<b>DESCRIPCIÓN</b>	<b>Farolas que no funcionan, alcantarillado suelto, baldosas sueltas</b>
<b>INTERVENCIÓN</b>	
	Se ha iniciado un plan de instalación y/o conversión a leds del alumbrado público, en todo el municipio, el cual se desarrollará por fases.



<b>Ficha número</b>	<b>127</b>
<b>ÁMBITO DE ACTUACIÓN</b>	<b>MOBILIARIO / INFRAESTRUCTURA URBANA</b>
<b>SECTOR</b>	<b>VÍAS PUBLICAS</b>
<b>TIPO</b>	<b>ACERAS</b>
<b>DIRECCIÓN</b>	<b>Calle de Radio Gáldar, Celso Martín de Guzmán, Drago</b>
<b>ZONA / BARRIO</b>	<b>Casco</b>
<b>DESCRIPCIÓN</b>	<b>En la calle de Radio Gáldar aceras en muy malas condiciones y estrechas, en la mayoría de zonas peatonales se permite el estacionamiento ilegal de vehículos que además dificultan en muchas ocasiones el acceso a las viviendas. MUCHA SUCIEDAD Y CUCAS Y MAL ESTADO en casi todas las vías que no sean principales (como la calle larga)</b>
<b>INTERVENCIÓN</b>	
	En estudio.



<b>Ficha número</b>	<b>128</b>
<b>ÁMBITO DE ACTUACIÓN</b>	<b>MOBILIARIO / INFRAESTRUCTURA URBANA</b>
<b>SECTOR</b>	<b>ALUMBRADO PUBLICO</b>
<b>TIPO</b>	<b>CARENCIA GENERALIZADA</b>
<b>DIRECCIÓN</b>	<b>Carretera entre el Agujero y Caleta</b>
<b>ZONA / BARRIO</b>	<b>El Agujero / Caleta Arriba</b>
<b>DESCRIPCIÓN</b>	<b>Falta luz hasta el cruce que llega de La Montaña</b>
<b>INTERVENCIÓN</b>	
	Se ha iniciado un plan de instalación y/o conversión a leds del alumbrado público, en todo el municipio, el cual se desarrollará por fases.



<b>Ficha número</b>	<b>129</b>
<b>ÁMBITO DE ACTUACIÓN</b>	<b>MOBILIARIO / INFRAESTRUCTURA URBANA</b>
<b>SECTOR</b>	<b>INSTALACIONES RECREATIVAS</b>
<b>TIPO</b>	<b>PLAZAS / PARQUES INFANTILES</b>
<b>DIRECCIÓN</b>	<b>calle Capraria, 10 (Piso Firme)</b>
<b>ZONA / BARRIO</b>	<b>Piso Firme</b>
<b>DESCRIPCIÓN</b>	<b>Carencia relacionada con infraestructura básica como una plaza y parque infantil</b>
<b>INTERVENCIÓN</b>	
	Se nos informa que en Piso Firme existe en la actualidad un parque infantil y una cancha deportiva cubierta, además hay un expediente abierto para futura creación de una plaza pública.





<b>Ficha número</b>	<b>130</b>
<b>ÁMBITO DE ACTUACIÓN</b>	<b>MOBILIARIO / INFRAESTRUCTURA URBANA</b>
<b>SECTOR</b>	<b>INSTALACIONES RECREATIVAS</b>
<b>TIPO</b>	<b>PLAZAS / PARQUES INFANTILES</b>
<b>DIRECCIÓN</b>	<b>calle Capraria, 10 (Piso Firme)</b>
<b>ZONA / BARRIO</b>	<b>Piso Firme</b>
<b>DESCRIPCIÓN</b>	<b>Carencia de infraestructura básica como plaza y parque infantil</b>
<b>INTERVENCIÓN</b>	
	Se nos informa que en Piso Firme existe en la actualidad un parque infantil y una cancha deportiva cubierta, además hay un expediente abierto para futura creación de una plaza pública.



<b>Ficha número</b>	<b>131</b>
<b>ÁMBITO DE ACTUACIÓN</b>	<b>MOBILIARIO / INFRAESTRUCTURA URBANA</b>
<b>SECTOR</b>	<b>CONFORT URBANO</b>
<b>TIPO</b>	<b>PAPELERAS</b>
<b>DIRECCIÓN</b>	<b>Calles del casco</b>
<b>ZONA / BARRIO</b>	<b>Casco</b>
<b>DESCRIPCIÓN</b>	<b>Carencia o insuficiencia de papeleras</b>
<b>INTERVENCIÓN</b>	
	En breve se llevará a cabo un inventario de las carencias de papeleras en la zona, las cuales se irán reponiendo de forma gradual.



<b>Ficha número</b>	<b>132</b>
<b>ÁMBITO DE ACTUACIÓN</b>	<b>MOBILIARIO / INFRAESTRUCTURA URBANA</b>
<b>SECTOR</b>	<b>RECOGIDA DE RESIDUOS</b>
<b>TIPO</b>	<b>CARENCIA DE CONTENEDORES</b>
<b>DIRECCIÓN</b>	<b>Doramas</b>
<b>ZONA / BARRIO</b>	<b>Casco</b>
<b>DESCRIPCIÓN</b>	<b>Contenedor de vidrio en más puntos, solo hay uno en esa calle</b>
<b>INTERVENCIÓN</b>	
	En este momento se está de fase de estudio de nuevas ubicaciones de contenedores, en función al ancho de las calles del Municipio. En breve, se colocarán 40 nuevos contenedores de vidrio (verde) a lo largo del territorio municipal.



<b>Ficha número</b>	<b>133</b>
<b>ÁMBITO DE ACTUACIÓN</b>	<b>MOBILIARIO / INFRAESTRUCTURA URBANA</b>
<b>SECTOR</b>	<b>ALUMBRADO PUBLICO</b>
<b>TIPO</b>	<b>CARENCIA GENERALIZADA</b>
<b>DIRECCIÓN</b>	<b>Calle San Agustín</b>
<b>ZONA / BARRIO</b>	<b>Nido Cuervo</b>
<b>DESCRIPCIÓN</b>	<b>No hay luz</b>
<b>INTERVENCIÓN</b>	
	Se ha iniciado un plan de instalación y/o conversión a leds del alumbrado público, en todo el municipio, el cual se desarrollará por fases.



<b>Ficha número</b>	<b>134</b>
<b>ÁMBITO DE ACTUACIÓN</b>	<b>MOBILIARIO / INFRAESTRUCTURA URBANA</b>
<b>SECTOR</b>	<b>RECOGIDA DE RESIDUOS</b>
<b>TIPO</b>	<b>CARENCIA DE CONTENEDORES</b>
<b>DIRECCIÓN</b>	<b>Calle San Agustín</b>
<b>ZONA / BARRIO</b>	<b>Nido Cuervo</b>
<b>DESCRIPCIÓN</b>	<b>No hay recogida selectiva de basuras</b>
<b>INTERVENCIÓN</b>	
	En este momento se está de fase de estudio de nuevas ubicaciones de contenedores, en función al ancho de las calles del Municipio. En breve, se colocarán 40 nuevos contenedores de vidrio (verde) a lo largo del territorio municipal. Especial complejidad en esta calle por el ancho de la calle para entrada de camiones.



Ficha número	135
ÁMBITO DE ACTUACIÓN	MOBILIARIO / INFRAESTRUCTURA URBANA
SECTOR	INSTALACIONES RECREATIVAS
TIPO	CONSERVACIÓN JARDINES
DIRECCIÓN	Avda./ Paseo de la Guancha
ZONA / BARRIO	El Agujero
DESCRIPCIÓN	Las flores que hay no tienen un cuidado diario llegando a perderse la flora y cuando esto ocurre vuelven a plantar flora nueva. Si cuidamos lo que tenemos no hace falta gastar dinero en comprar plantas nuevas para trasplantar.
INTERVENCIÓN	



Ficha número	136
ÁMBITO DE ACTUACIÓN	MOBILIARIO / INFRAESTRUCTURA URBANA
SECTOR	VÍAS PUBLICAS
TIPO	CARRETERA
DIRECCIÓN	Avda./ Paseo de la Guancha
ZONA / BARRIO	El Agujero
DESCRIPCIÓN	Lleva años siendo una carretera de tierra... sólo la arreglan con una capa de gravilla y esto ocurre una vez al año o cuando hay algún evento importante como por ejemplo el FRONTONKING <b>¡¡¡QUEREMOS ALCANTARILLADO Y UNA CARRETERA ASFALTADA!!!</b>
INTERVENCIÓN	En estudio.



<b>Ficha número</b>	<b>137</b>
<b>ÁMBITO DE ACTUACIÓN</b>	<b>MOBILIARIO / INFRAESTRUCTURA URBANA</b>
<b>SECTOR</b>	<b>VÍAS PUBLICAS</b>
<b>TIPO</b>	<b>ACERAS</b>
<b>DIRECCIÓN</b>	
<b>ZONA / BARRIO</b>	<b>Casco</b>
<b>DESCRIPCIÓN</b>	<b>Las aceras, si se mojan parece una pista de patinaje. En estos días que ha llovido iba con mi bebé en el canguro y casi me voy de boca. Hay que solucionarlo urgentemente</b>
<b>INTERVENCIÓN</b>	
	En estudio.





<b>Ficha número</b>	<b>138</b>
<b>ÁMBITO DE ACTUACIÓN</b>	<b>MOBILIARIO / INFRAESTRUCTURA URBANA</b>
<b>SECTOR</b>	<b>ELEMENTOS DE SISTEMA URBANO</b>
<b>TIPO</b>	<b>ALCANTARILLA</b>
<b>DIRECCIÓN</b>	<b>Calle Doramas</b>
<b>ZONA / BARRIO</b>	<b>Casco</b>
<b>DESCRIPCIÓN</b>	<b>La carencia de alguna alcantarilla (rejilla de desagüe) porque cuando llueve se forma un charco al lado de la acera y los coches que pasan salpican el agua y mojan a todo el mundo que pase por la acera</b>
<b>INTERVENCIÓN</b>	
	Ya resuelto.



<b>Ficha número</b>	<b>139</b>
<b>ÁMBITO DE ACTUACIÓN</b>	<b>MOBILIARIO / INFRAESTRUCTURA URBANA</b>
<b>SECTOR</b>	<b>ELEMENTOS DE SISTEMA URBANO</b>
<b>TIPO</b>	<b>ESPEJOS</b>
<b>DIRECCIÓN</b>	<b>Calle Diego de Herrera</b>
<b>ZONA / BARRIO</b>	<b>La Montaña</b>
<b>DESCRIPCIÓN</b>	<b>Carencia de espejo para mejorar la visibilidad al doblar la calle con el coche, como sí lo hay en calles paralelas.</b>
<b>INTERVENCIÓN</b>	
	Registrada la observación, se estudiará la propuesta planteada.



<b>Ficha número</b>	<b>140</b>
<b>ÁMBITO DE ACTUACIÓN</b>	<b>MOBILIARIO / INFRAESTRUCTURA URBANA</b>
<b>SECTOR</b>	<b>RECOGIDA DE RESIDUOS</b>
<b>TIPO</b>	<b>CARENCIA DE CONTENEDORES</b>
<b>DIRECCIÓN</b>	<b>Calle Diego de Herrera</b>
<b>ZONA / BARRIO</b>	<b>La Montaña</b>
<b>DESCRIPCIÓN</b>	<b>Falta de contenedor de vidrio</b>
<b>INTERVENCIÓN</b>	
	En este momento se está de fase de estudio de nuevas ubicaciones de contenedores, en función al ancho de las calles del Municipio. En breve, se colocarán 40 nuevos contenedores de vidrio (verde) a lo largo del territorio municipal.



<b>Ficha número</b>	<b>141</b>
<b>ÁMBITO DE ACTUACIÓN</b>	<b>MOBILIARIO / INFRAESTRUCTURA URBANA</b>
<b>SECTOR</b>	<b>CONFORT URBANO</b>
<b>TIPO</b>	<b>PAPELERAS</b>
<b>DIRECCIÓN</b>	<b>Barrial</b>
<b>ZONA / BARRIO</b>	<b>Barrial</b>
<b>DESCRIPCIÓN</b>	<b>Pocas papeleras</b>
<b>INTERVENCIÓN</b>	
	En breve se llevará a cabo un inventario de las carencias de papeleras en la zona, las cuales se irán reponiendo de forma gradual.



Ficha número	142
ÁMBITO DE ACTUACIÓN	MOBILIARIO / INFRAESTRUCTURA URBANA
SECTOR	RECOGIDA DE RESIDUOS
TIPO	EXCREMENTOS
DIRECCIÓN	Barrial
ZONA / BARRIO	Barrial
DESCRIPCIÓN	Poco mantenimiento de la zona de la petanca. Muchos excrementos de perro
INTERVENCIÓN	Existe un plan de limpieza regular de la zona, aunque se reconoce que existe un problema puntual debido a la falta de civismo de algunos/as vecinos/as respecto a la limpieza de los excrementos de sus mascotas.



<b>Ficha número</b>	<b>143</b>
<b>ÁMBITO DE ACTUACIÓN</b>	<b>TRANSPORTE PÚBLICO</b>
<b>SECTOR</b>	<b>FRECUENCIA / HORARIOS</b>
<b>TIPO</b>	<b>FRECUENCIA / HORARIOS</b>
<b>DIRECCIÓN</b>	<b>Autopista que une Agaete- Gáldar</b>
<b>ZONA / BARRIO</b>	<b>Casco</b>
<b>DESCRIPCIÓN</b>	<b>De vuelta a Gáldar a partir de las 22:50 no hay ningún transporte público que te lleve hasta Agaete.</b>
<b>INTERVENCIÓN</b>	
	Se trasladará a Global (empresa responsable de la línea) la demanda planteada.



<b>Ficha número</b>	<b>144</b>
<b>ÁMBITO DE ACTUACIÓN</b>	<b>TRANSPORTE PÚBLICO</b>
<b>SECTOR</b>	<b>FRECUENCIA / HORARIOS</b>
<b>TIPO</b>	<b>FRECUENCIA / HORARIOS</b>
<b>DIRECCIÓN</b>	
<b>ZONA / BARRIO</b>	<b>Sardina</b>
<b>DESCRIPCIÓN</b>	<b>Para ir a muchos barrios no hay o se tiene poco horarios. Algunos días se llenan. Barrios como dos Roques y barranquillo vino. Y demás barrios si están en día grande fiesta no hay por las noches ninguno.</b>
<b>INTERVENCIÓN</b>	
	Se trasladará a Gumidafe (empresa responsable de la línea) la demanda planteada.



<b>Ficha número</b>	<b>145</b>
<b>ÁMBITO DE ACTUACIÓN</b>	<b>TRANSPORTE PÚBLICO</b>
<b>SECTOR</b>	<b>FRECUENCIA / HORARIOS</b>
<b>TIPO</b>	<b>FRECUENCIA / HORARIOS</b>
<b>DIRECCIÓN</b>	
<b>ZONA / BARRIO</b>	<b>Marmolejos</b>
<b>DESCRIPCIÓN</b>	<b>En Marmolejos durante el día apenas pasan guaguas. Necesitamos más guaguas, ya que con la carretera cortada tenemos que ir caminando hasta la rotonda de Gáldar para coger la guagua.</b>
<b>INTERVENCIÓN</b>	
	Se detecta cierta inverosimilitud antes las observaciones descritas.





<b>Ficha número</b>	<b>146</b>
<b>ÁMBITO DE ACTUACIÓN</b>	<b>TRANSPORTE PÚBLICO</b>
<b>SECTOR</b>	<b>FRECUENCIA / HORARIOS</b>
<b>TIPO</b>	<b>FRECUENCIA / HORARIOS</b>
<b>DIRECCIÓN</b>	
<b>ZONA / BARRIO</b>	<b>El Agujero</b>
<b>DESCRIPCIÓN</b>	<b>El Agujero. Es mínimo, casi inexistente</b>
<b>INTERVENCIÓN</b>	
	Se trasladará a Gumidafe (empresa responsable de la línea) la demanda planteada.




Ficha número	147
ÁMBITO DE ACTUACIÓN	TRANSPORTE PÚBLICO
SECTOR	FRECUENCIA / HORARIOS
TIPO	FRECUENCIA / HORARIOS
DIRECCIÓN	Avda./ Paseo de la Guancha
ZONA / BARRIO	El Agujero
DESCRIPCIÓN	No hay fluidez de horarios para el transporte público de guaguas.
INTERVENCIÓN	
	Se trasladará a Gumidafe (empresa responsable de la línea) la demanda planteada.



Ficha número	148
ÁMBITO DE ACTUACIÓN	MOBILIARIO / INFRAESTRUCTURA URBANA
SECTOR	VÍAS PUBLICAS
TIPO	ACERAS
DIRECCIÓN	C/ Bolivia con C/ Constitución
ZONA / BARRIO	Barrial
DESCRIPCIÓN	Aceras estrechas (acera no adaptada para sillas de ruedas, carros...)
	
INTERVENCIÓN	
	Se estudiará para futura intervención.



Ficha número	149
ÁMBITO DE ACTUACIÓN	MOBILIARIO / INFRAESTRUCTURA URBANA
SECTOR	VÍAS PUBLICAS
TIPO	ACERAS
DIRECCIÓN	c/ José de Sosa
ZONA / BARRIO	San Isidro / Barrial
DESCRIPCIÓN	Aceras estrechas (acera no adaptada para sillas de ruedas, carros..)
	
INTERVENCIÓN	
	Se estudiará para futura intervención.



Ficha número	150
ÁMBITO DE ACTUACIÓN	MOBILIARIO / INFRAESTRUCTURA URBANA
SECTOR	GENERAL
TIPO	PASO DE CEBRA
DIRECCIÓN	c/ Domingo Pérez
ZONA / BARRIO	Casco
DESCRIPCIÓN	El paso de peatones está muy cerca de la esquina y cuando los coches giran se encuentran con los peatones casi delante, peligro de atropello.
	
INTERVENCIÓN	
	Este paso de peatones no se puede cambiar de lugar porque las personas no la utilizarían al estar más lejos, con lo que se quedarían desprotegidas.



Ficha número	151
ÁMBITO DE ACTUACIÓN	MOBILIARIO / INFRAESTRUCTURA URBANA
SECTOR	VÍAS PUBLICAS
TIPO	PASO DE CEBRA
DIRECCIÓN	
ZONA / BARRIO	Casco
DESCRIPCIÓN	Me pasan la foto adjunto comentándome que esta mañana hubo un atropello por suerte no fue muy importante. se encuentra justo en la subida hacia la montaña, pegado a la Floristería que hace esquina, claro los vehículos que vienen de las Palmas y va hacia la Montaña se encuentran con este paso de peatones. Pero parece ser que este paso de peatones no está en muy buen lugar ya que se encuentra justo en la subida hacia la montaña, pegado a la Floristería que hace esquina, claro los vehículos que vienen de las Palmas y va hacia la Montaña se encuentran con este paso de peatones.
INTERVENCIÓN	
	Este paso de peatones no se puede cambiar de lugar porque las personas no la utilizarían al estar más lejos, con lo que se quedarían desprotegidas.



<b>Ficha número</b>	<b>152</b>
<b>ÁMBITO DE ACTUACIÓN</b>	<b>MOBILIARIO / INFRAESTRUCTURA URBANA</b>
<b>SECTOR</b>	<b>VÍAS PUBLICAS</b>
<b>TIPO</b>	<b>ACERAS</b>
<b>DIRECCIÓN</b>	<b>Urbanización San Isidro El Viejo. Zona Industrial s/n</b>
<b>ZONA / BARRIO</b>	<b>Los Quintana</b>
<b>DESCRIPCIÓN</b>	<b>Acera en muy mal estado, siendo un acceso a un supermercado (Lidt), ya se han producido algunas caídas</b>
<b>INTERVENCIÓN</b>	
	Obra de la Junta de Compensación. En este momento se está en fase de proyección.




Ficha número	153
ÁMBITO DE ACTUACIÓN	MOBILIARIO / INFRAESTRUCTURA URBANA
SECTOR	VÍAS PUBLICAS
TIPO	ACERAS
DIRECCIÓN	C/ Pedro Agüello, frente al colegio Jesús Sacramentado
ZONA / BARRIO	San Sebastián
DESCRIPCIÓN	Acera con un obstáculo (similar a una "columna"), deteriorada, con hierros salientes. Además, está cerca de un colegio.
INTERVENCIÓN	Registrada la carencia, se reparará.






<b>Ficha número</b>	<b>154</b>
<b>ÁMBITO DE ACTUACIÓN</b>	<b>MOBILIARIO / INFRAESTRUCTURA URBANA</b>
<b>SECTOR</b>	<b>ELEMENTOS DEL SISTEMA / ALUMBRADO</b>
<b>TIPO</b>	<b>TAPAS ELÉCTRICAS</b>
<b>DIRECCIÓN</b>	<b>c/ Bahamas</b>
<b>ZONA / BARRIO</b>	<b>Barrial</b>
<b>DESCRIPCIÓN</b>	<b>Tapa eléctrica suelta y solo protegida con un cono de obra y cuerda</b>
<b>INTERVENCIÓN</b>	
	Registrada la carencia, se reparará.




<b>Ficha número</b>	<b>155</b>
<b>ÁMBITO DE ACTUACIÓN</b>	
<b>SECTOR</b>	
<b>TIPO</b>	
<b>DIRECCIÓN</b>	
<b>ZONA / BARRIO</b>	<b>El Agujero</b>
<b>DESCRIPCIÓN</b>	
	
<b>INTERVENCIÓN</b>	
	FALTA DE CONCRECIÓN EN LA DESCRIPCIÓN PARA CONOCER LA DEMANDA.




Ficha número	156
ÁMBITO DE ACTUACIÓN	
SECTOR	
TIPO	
DIRECCIÓN	
ZONA / BARRIO	El Agujero
DESCRIPCIÓN	
	
INTERVENCIÓN	
	FALTA DE CONCRECIÓN EN LA DESCRIPCIÓN PARA CONOCER LA DEMANDA.




<b>Ficha número</b>	<b>157</b>
<b>ÁMBITO DE ACTUACIÓN</b>	
<b>SECTOR</b>	
<b>TIPO</b>	
<b>DIRECCIÓN</b>	
<b>ZONA / BARRIO</b>	<b>El Agujero</b>
<b>DESCRIPCIÓN</b>	
	
<b>INTERVENCIÓN</b>	
	FALTA DE CONCRECIÓN EN LA DESCRIPCIÓN PARA CONOCER LA DEMANDA.




<b>Ficha número</b>	<b>158</b>
<b>ÁMBITO DE ACTUACIÓN</b>	
<b>SECTOR</b>	
<b>TIPO</b>	
<b>DIRECCIÓN</b>	
<b>ZONA / BARRIO</b>	<b>El Agujero</b>
<b>DESCRIPCIÓN</b>	
	
<b>INTERVENCIÓN</b>	
	FALTA DE CONCRECIÓN EN LA DESCRIPCIÓN PARA CONOCER LA DEMANDA.



<b>Ficha número</b>	<b>159</b>
<b>ÁMBITO DE ACTUACIÓN</b>	
<b>SECTOR</b>	
<b>TIPO</b>	
<b>DIRECCIÓN</b>	
<b>ZONA / BARRIO</b>	<b>El Agujero</b>
<b>DESCRIPCIÓN</b>	
	
<b>INTERVENCIÓN</b>	
	FALTA DE CONCRECIÓN EN LA DESCRIPCIÓN PARA CONOCER LA DEMANDA.



<b>Ficha número</b>	<b>160</b>
<b>ÁMBITO DE ACTUACIÓN</b>	
<b>SECTOR</b>	
<b>TIPO</b>	
<b>DIRECCIÓN</b>	
<b>ZONA / BARRIO</b>	<b>El Agujero</b>
<b>DESCRIPCIÓN</b>	
	
<b>INTERVENCIÓN</b>	
	FALTA DE CONCRECIÓN EN LA DESCRIPCIÓN PARA CONOCER LA DEMANDA.




Ficha número	161
ÁMBITO DE ACTUACIÓN	
SECTOR	
TIPO	
DIRECCIÓN	
ZONA / BARRIO	El Agujero
DESCRIPCIÓN	
	
INTERVENCIÓN	
	FALTA DE CONCRECIÓN EN LA DESCRIPCIÓN PARA CONOCER LA DEMANDA.





Ficha número	162
ÁMBITO DE ACTUACIÓN	
SECTOR	
TIPO	
DIRECCIÓN	
ZONA / BARRIO	El Agujero
DESCRIPCIÓN	
	
INTERVENCIÓN	
	FALTA DE CONCRECIÓN EN LA DESCRIPCIÓN PARA CONOCER LA DEMANDA.



Ficha número	163
ÁMBITO DE ACTUACIÓN	
SECTOR	
TIPO	
DIRECCIÓN	
ZONA / BARRIO	El Agujero
DESCRIPCIÓN	
	
INTERVENCIÓN	
	FALTA DE CONCRECIÓN EN LA DESCRIPCIÓN PARA CONOCER LA DEMANDA.



Ficha número	164
ÁMBITO DE ACTUACIÓN	
SECTOR	
TIPO	
DIRECCIÓN	
ZONA / BARRIO	El Agujero
DESCRIPCIÓN	
	
INTERVENCIÓN	
	FALTA DE CONCRECIÓN EN LA DESCRIPCIÓN PARA CONOCER LA DEMANDA.



<b>Ficha número</b>	165
<b>ÁMBITO DE ACTUACIÓN</b>	MOBILIARIO / INFRAESTRUCTURA URBANA
<b>SECTOR</b>	ELEMENTOS DE SISTEMA URBANO
<b>TIPO</b>	SEÑALÉTICA
<b>DIRECCIÓN</b>	Esquina calle El Caletón con Av de la Guancha
<b>ZONA / BARRIO</b>	El Agujero
<b>DESCRIPCIÓN</b>	La señal está muy deteriorada, no es reconocible.
	
<b>INTERVENCIÓN</b>	
	Se cambiará cuando se pueda.



Ficha número	166
ÁMBITO DE ACTUACIÓN	MOBILIARIO / INFRAESTRUCTURA URBANA
SECTOR	VÍAS PÚBLICAS
TIPO	ACERAS / PASAMANOS
DIRECCIÓN	c/ Lomo San Antón y c/ Leonardo da Vinci
ZONA / BARRIO	Marmolejos
DESCRIPCIÓN	Les expreso la necesidad de que la zona se encuentra el llamado "callejón", entre la c/ lomo San Antón y c/ Leonardo da Vinci. El paso se encuentra en muy malas condiciones de limpieza y el tránsito es bastante peligroso debido a la gravilla que se desprende de los muros de cantos de las fincas colindantes. Además se le añade un desnivel que, o hace peligroso para personas mayores.. En caso de lluvia es resbaladizo, y está aislado para pedir ayuda. Se solicita arreglo de pavimento y colocar un pasamano.
INTERVENCIÓN	
	Se realizará visita de inspección.



<b>Ficha número</b>	<b>167</b>
<b>ÁMBITO DE ACTUACIÓN</b>	<b>MOBILIARIO / INFRAESTRUCTURA URBANA</b>
<b>SECTOR</b>	<b>ELEMENTOS DE SISTEMA URBANO</b>
<b>TIPO</b>	<b>APARCAMIENTO - ZONA AZUL</b>
<b>DIRECCIÓN</b>	<b>Centro de Salud</b>
<b>ZONA / BARRIO</b>	<b>Casco</b>
<b>DESCRIPCIÓN</b>	<b>Excesiva zona azul, más imposibilidad de aparcar en la zona del Centro de Salud</b>
<b>INTERVENCIÓN</b>	
	Registrada la observación, se estudiará.





<b>Ficha número</b>	<b>169</b>
<b>ÁMBITO DE ACTUACIÓN</b>	<b>MOBILIARIO / INFRAESTRUCTURA URBANA</b>
<b>SECTOR</b>	<b>VÍAS PÚBLICA</b>
<b>TIPO</b>	<b>ACERAS</b>
<b>DIRECCIÓN</b>	<b>Delante de la tienda Las Palmeras y El 99.</b>
<b>ZONA / BARRIO</b>	<b>Casco</b>
<b>DESCRIPCIÓN</b>	<b>Pavimento resbaladizo cuando llueve</b>
<b>INTERVENCIÓN</b>	
	Las aceras cumplen la normativa, no obstante se está estudiando solución.





<b>Ficha número</b>	<b>170</b>
<b>ÁMBITO DE ACTUACIÓN</b>	<b>MOBILIARIO / INFRAESTRUCTURA URBANA</b>
<b>SECTOR</b>	<b>VÍAS PÚBLICA</b>
<b>TIPO</b>	<b>ACERAS</b>
<b>DIRECCIÓN</b>	<b>Plaza de San Sebastián, 6</b>
<b>ZONA / BARRIO</b>	<b>San Sebastián</b>
<b>DESCRIPCIÓN</b>	<b>En el número 6 de la Plaza de San Sebastián, la "acera" que sube por detrás, donde está el aparcamiento de tierra, no existe acera y hay que pasar por la misma carretera, si protección de los coches. Tiene que pasar con una hija de 22 meses en carro</b>
<b>INTERVENCIÓN</b>	
	Se realizará visita de inspección.



<b>Ficha número</b>	<b>171</b>
<b>ÁMBITO DE ACTUACIÓN</b>	<b>MOBILIARIO / INFRAESTRUCTURA URBANA</b>
<b>SECTOR</b>	<b>RECOGIDA DE RESIDUOS</b>
<b>TIPO</b>	<b>MANTENIMIENTO ZONA CONTENEDORES</b>
<b>DIRECCIÓN</b>	<b>c/ Doramas</b>
<b>ZONA / BARRIO</b>	<b>Casco</b>
<b>DESCRIPCIÓN</b>	<b>Contenedores de basura con mal olor</b>
<b>INTERVENCIÓN</b>	
	Se ha intervenido adecuadamente con acciones de limpieza en zona de contenedores.



<b>Ficha número</b>	<b>172</b>
<b>ÁMBITO DE ACTUACIÓN</b>	<b>MOBILIARIO / INFRAESTRUCTURA URBANA</b>
<b>SECTOR</b>	<b>VÍAS PÚBLICA</b>
<b>TIPO</b>	<b>ACERAS</b>
<b>DIRECCIÓN</b>	<b>c/ Doramas</b>
<b>ZONA / BARRIO</b>	<b>Casco</b>
<b>DESCRIPCIÓN</b>	<b>Aceras muy estrechas</b>
<b>INTERVENCIÓN</b>	
	Se estudiará solución.



<b>Ficha número</b>	<b>173</b>
<b>ÁMBITO DE ACTUACIÓN</b>	<b>MOBILIARIO / INFRAESTRUCTURA URBANA</b>
<b>SECTOR</b>	<b>CONFORT URBANO</b>
<b>TIPO</b>	<b>PAPELERAS</b>
<b>DIRECCIÓN</b>	<b>Carretera del Faro</b>
<b>ZONA / BARRIO</b>	<b>Sardina</b>
<b>DESCRIPCIÓN</b>	<b>En el parque de los dúplex amarillo, en la carretera del Faro, no hay papeleras</b>
<b>INTERVENCIÓN</b>	
	En breve se llevará a cabo un inventario de las carencias de papeleras en la zona, las cuales se irán reponiendo de forma gradual. Durante el mes de noviembre de 2019 se colocaron 6 nuevas papeleras.



<b>Ficha número</b>	<b>174</b>
<b>ÁMBITO DE ACTUACIÓN</b>	<b>MOBILIARIO / INFRAESTRUCTURA URBANA</b>
<b>SECTOR</b>	<b>INSTALACIONES RECREATIVAS</b>
<b>TIPO</b>	<b>PARQUE PARA PERROS</b>
<b>DIRECCIÓN</b>	
<b>ZONA / BARRIO</b>	
<b>DESCRIPCIÓN</b>	
<b>INTERVENCIÓN</b>	
	En la actualidad ya existe un proyecto en construcción de un parque para perros.



<b>Ficha número</b>	<b>175</b>
<b>ÁMBITO DE ACTUACIÓN</b>	<b>MOBILIARIO / INFRAESTRUCTURA URBANA</b>
<b>SECTOR</b>	<b>ALUMBRADO PUBLICO</b>
<b>TIPO</b>	<b>FAROLAS</b>
<b>DIRECCIÓN</b>	<b>c/ Severo Ochoa</b>
<b>ZONA / BARRIO</b>	<b>Sardina</b>
<b>DESCRIPCIÓN</b>	<b>Las farolas de la c/ Severo Ochoa están en mal estado</b>
<b>INTERVENCIÓN</b>	Se revisarán y repararán en su caso. Se ha iniciado un plan de conversión a leds del alumbrado público, en todo el municipio, el cual se desarrollará por fases.



<b>Ficha número</b>	<b>176</b>
<b>ÁMBITO DE ACTUACIÓN</b>	<b>MOBILIARIO / INFRAESTRUCTURA URBANA</b>
<b>SECTOR</b>	<b>VÍAS PUBLICAS</b>
<b>TIPO</b>	<b>CARRETERAS / DESPRENDIMIENTOS</b>
<b>DIRECCIÓN</b>	<b>Bocabarranco</b>
<b>ZONA / BARRIO</b>	<b>El Agujero</b>
<b>DESCRIPCIÓN</b>	<b>Carretera de tierra con peligro de desprendimientos de piedras</b>
<b>INTERVENCIÓN</b>	
	No es vía principal.



<b>Ficha número</b>	<b>177</b>
<b>ÁMBITO DE ACTUACIÓN</b>	<b>MOBILIARIO / INFRAESTRUCTURA URBANA</b>
<b>SECTOR</b>	<b>VÍAS PUBLICAS</b>
<b>TIPO</b>	<b>ACERAS</b>
<b>DIRECCIÓN</b>	<b>Parque Juan Aguiar</b>
<b>ZONA / BARRIO</b>	<b>Sardina</b>
<b>DESCRIPCIÓN</b>	<b>Aceras resbaladizas, además de mala conservación de pavimento</b>
<b>INTERVENCIÓN</b>	
	Se estudiará.





<b>Ficha número</b>	<b>178</b>
<b>ÁMBITO DE ACTUACIÓN</b>	<b>MOBILIARIO / INFRAESTRUCTURA URBANA</b>
<b>SECTOR</b>	<b>VÍAS PUBLICAS</b>
<b>TIPO</b>	<b>ACERAS / APARCAMIENTOS</b>
<b>DIRECCIÓN</b>	<b>Carretera Sardina, km 5 (alrededores del supermercado)</b>
<b>ZONA / BARRIO</b>	<b>Sardina</b>
<b>DESCRIPCIÓN</b>	<b>Coches aparcados sobre las aceras</b>
<b>INTERVENCIÓN</b>	
	Siendo la carretera responsabilidad del Cabildo Insular, se incrementarán las acciones de denuncias a vehículos.



<b>Ficha número</b>	<b>179</b>
<b>ÁMBITO DE ACTUACIÓN</b>	<b>MOBILIARIO / INFRAESTRUCTURA URBANA</b>
<b>SECTOR</b>	<b>ELEMENTOS DE SISTEMA URBANO</b>
<b>TIPO</b>	<b>ALCANTARILLA / PLAGAS</b>
<b>DIRECCIÓN</b>	<b>c/ Bravo Murillo, nº 36</b>
<b>ZONA / BARRIO</b>	<b>Sardina</b>
<b>DESCRIPCIÓN</b>	<b>Rejilla de desagüe en mal estado, presencia de ratas</b>
<b>INTERVENCIÓN</b>	
	Se realizará visita de inspección.



<b>Ficha número</b>	<b>180</b>
<b>ÁMBITO DE ACTUACIÓN</b>	<b>MOBILIARIO / INFRAESTRUCTURA URBANA</b>
<b>SECTOR</b>	<b>RECOGIDA DE RESIDUOS</b>
<b>TIPO</b>	<b>CARENCIA DE CONTENEDORES</b>
<b>DIRECCIÓN</b>	<b>c/ Clavel</b>
<b>ZONA / BARRIO</b>	<b>La Montaña</b>
<b>DESCRIPCIÓN</b>	<b>Carencia de contenedor de cristal</b>
<b>INTERVENCIÓN</b>	<b>En este momento se está de fase de estudio de nuevas ubicaciones de contenedores, en función al ancho de las calles del Municipio. En breve, se colocarán 40 nuevos contenedores de vidrio (verde) a lo largo del territorio municipal.</b>



<b>Ficha número</b>	<b>181</b>
<b>ÁMBITO DE ACTUACIÓN</b>	<b>MOBILIARIO / INFRAESTRUCTURA URBANA</b>
<b>SECTOR</b>	<b>VÍAS PUBLICAS</b>
<b>TIPO</b>	<b>CARRETERAS</b>
<b>DIRECCIÓN</b>	<b>c/ Calatayud</b>
<b>ZONA / BARRIO</b>	<b>La Montaña</b>
<b>DESCRIPCIÓN</b>	<b>Carreteras en mal estado</b>
<b>INTERVENCIÓN</b>	
	Se realizará visita de inspección.



<b>Ficha número</b>	<b>182</b>
<b>ÁMBITO DE ACTUACIÓN</b>	<b>MOBILIARIO / INFRAESTRUCTURA URBANA</b>
<b>SECTOR</b>	<b>RECOGIDA DE RESIDUOS</b>
<b>TIPO</b>	<b>CARENCIA DE CONTENEDORES</b>
<b>DIRECCIÓN</b>	<b>C/ Carmelita la Maestra</b>
<b>ZONA / BARRIO</b>	<b>La Montaña</b>
<b>DESCRIPCIÓN</b>	<b>Carencia de contenedor de ACEITE</b>
<b>INTERVENCIÓN</b>	
	En la actualidad existen 12 contenedores de aceite repartidos en diferentes puntos del Municipio. Se prevé un aumento gradual de este tipo de contenedor.



<b>Ficha número</b>	<b>183</b>
<b>ÁMBITO DE ACTUACIÓN</b>	<b>MOBILIARIO / INFRAESTRUCTURA URBANA</b>
<b>SECTOR</b>	<b>RECOGIDA DE RESIDUOS</b>
<b>TIPO</b>	<b>CARENCIA DE CONTENEDORES</b>
<b>DIRECCIÓN</b>	<b>C/ Esteban de Merino</b>
<b>ZONA / BARRIO</b>	<b>La Montaña</b>
<b>DESCRIPCIÓN</b>	<b>Carencia de contenedor de papel / cartón</b>
<b>INTERVENCIÓN</b>	
	Se estudiará la posible colocación.



<b>Ficha número</b>	<b>184</b>
<b>ÁMBITO DE ACTUACIÓN</b>	<b>MOBILIARIO / INFRAESTRUCTURA URBANA</b>
<b>SECTOR</b>	<b>RECOGIDA DE RESIDUOS</b>
<b>TIPO</b>	<b>CARENCIA DE CONTENEDORES</b>
<b>DIRECCIÓN</b>	<b>c/ Teguste</b>
<b>ZONA / BARRIO</b>	<b>Hoya de Pineda</b>
<b>DESCRIPCIÓN</b>	
<b>INTERVENCIÓN</b>	
	Se estudiará la posible colocación de más contenedores.



<b>Ficha número</b>	<b>185</b>
<b>ÁMBITO DE ACTUACIÓN</b>	<b>MOBILIARIO / INFRAESTRUCTURA URBANA</b>
<b>SECTOR</b>	<b>VÍAS PÚBLICA</b>
<b>TIPO</b>	<b>CARRETERAS</b>
<b>DIRECCIÓN</b>	<b>Carretera de San Isidro - Caideros</b>
<b>ZONA / BARRIO</b>	<b>San Isidro</b>
<b>DESCRIPCIÓN</b>	<b>Se requiere asfaltado de la carretera que va desde San Isidro a Caideros</b>
<b>INTERVENCIÓN</b>	
	Competencia del Cabildo Insular (GC-220).





<b>Ficha número</b>	<b>186</b>
<b>ÁMBITO DE ACTUACIÓN</b>	<b>MOBILIARIO / INFRAESTRUCTURA URBANA</b>
<b>SECTOR</b>	<b>RECOGIDA DE RESIDUOS</b>
<b>TIPO</b>	<b>CARENCIA DE CONTENEDORES</b>
<b>DIRECCIÓN</b>	<b>c/ Palomar</b>
<b>ZONA / BARRIO</b>	<b>Las Quintana</b>
<b>DESCRIPCIÓN</b>	<b>Carencia de contenedores en calle Palomar</b>
<b>INTERVENCIÓN</b>	
	Se estudiará la posible colocación.



<b>Ficha número</b>	<b>187</b>
<b>ÁMBITO DE ACTUACIÓN</b>	<b>MOBILIARIO / INFRAESTRUCTURA URBANA</b>
<b>SECTOR</b>	<b>VÍAS PÚBLICA</b>
<b>TIPO</b>	<b>ACERAS</b>
<b>DIRECCIÓN</b>	<b>La Enconada</b>
<b>ZONA / BARRIO</b>	<b>San Isidro</b>
<b>DESCRIPCIÓN</b>	<b>Mal estado adoquines/ baldosas (suelos)</b>
<b>INTERVENCIÓN</b>	
	Se realizará visita de inspección.



<b>Ficha número</b>	<b>188</b>
<b>ÁMBITO DE ACTUACIÓN</b>	<b>MOBILIARIO / INFRAESTRUCTURA URBANA</b>
<b>SECTOR</b>	<b>VÍAS PÚBLICA</b>
<b>TIPO</b>	<b>ACERAS</b>
<b>DIRECCIÓN</b>	<b>c/ Gómez Escudero</b>
<b>ZONA / BARRIO</b>	<b>La Montaña</b>
<b>DESCRIPCIÓN</b>	<b>Existencia de socavones, baches</b>
<b>INTERVENCIÓN</b>	
	Está rebacheada.



<b>Ficha número</b>	<b>189</b>
<b>ÁMBITO DE ACTUACIÓN</b>	<b>MOBILIARIO / INFRAESTRUCTURA URBANA</b>
<b>SECTOR</b>	<b>VÍAS PÚBLICA</b>
<b>TIPO</b>	<b>ACERAS</b>
<b>DIRECCIÓN</b>	<b>c/ Poeta Cairasco</b>
<b>ZONA / BARRIO</b>	<b>Becerril</b>
<b>DESCRIPCIÓN</b>	<b>Al llover se forman barranqueras de agua, lo que provoca arrastre de piedras y basuras, que se introducen en domicilios privados</b>
<b>INTERVENCIÓN</b>	Limpieza de la red realizada.



<b>Ficha número</b>	<b>190</b>
<b>ÁMBITO DE ACTUACIÓN</b>	<b>MOBILIARIO / INFRAESTRUCTURA URBANA</b>
<b>SECTOR</b>	<b>CARENCIAS GENERALIZADA</b>
<b>TIPO</b>	<b>CARENCIA GENERAL</b>
<b>DIRECCIÓN</b>	<b>c/ Delgado</b>
<b>ZONA / BARRIO</b>	<b>Becerril</b>
<b>DESCRIPCIÓN</b>	<b>Carencia de papeleras, bancos ...</b>
<b>INTERVENCIÓN</b>	
	Se llevará a cabo una visita de inspección en la zona.



<b>Ficha número</b>	<b>191</b>
<b>ÁMBITO DE ACTUACIÓN</b>	<b>MOBILIARIO / INFRAESTRUCTURA URBANA</b>
<b>SECTOR</b>	<b>VÍAS PÚBLICA</b>
<b>TIPO</b>	<b>ACERAS</b>
<b>DIRECCIÓN</b>	<b>c/ Palma de Rojas</b>
<b>ZONA / BARRIO</b>	<b>Palma de Rojas</b>
<b>DESCRIPCIÓN</b>	<b>Aceras en mal estado de conservación, hace caer a personas mayores</b>
<b>INTERVENCIÓN</b>	
	Se realizará visita de inspección.



<b>Ficha número</b>	<b>192</b>
<b>ÁMBITO DE ACTUACIÓN</b>	<b>MOBILIARIO / INFRAESTRUCTURA URBANA</b>
<b>SECTOR</b>	<b>VÍAS PÚBLICA</b>
<b>TIPO</b>	<b>ACERAS</b>
<b>DIRECCIÓN</b>	<b>C/ Camilo Saint-Saens</b>
<b>ZONA / BARRIO</b>	<b>Becerril</b>
<b>DESCRIPCIÓN</b>	<b>Socavón en la acera</b>
<b>INTERVENCIÓN</b>	
	Ya reparado.



<b>Ficha número</b>	<b>193</b>
<b>ÁMBITO DE ACTUACIÓN</b>	<b>MOBILIARIO / INFRAESTRUCTURA URBANA</b>
<b>SECTOR</b>	<b>VÍAS PÚBLICA</b>
<b>TIPO</b>	<b>ACERAS / PASAMANOS</b>
<b>DIRECCIÓN</b>	<b>c/ Antonia Saavedra</b>
<b>ZONA / BARRIO</b>	<b>Becerril</b>
<b>DESCRIPCIÓN</b>	<b>Se demanda pasamano o barandilla en la trasera de c/ Antonia Saavedra, trasera al parque</b>
<b>INTERVENCIÓN</b>	<b>En estudio.</b>





<b>Ficha número</b>	<b>194</b>
<b>ÁMBITO DE ACTUACIÓN</b>	<b>MOBILIARIO / INFRAESTRUCTURA URBANA</b>
<b>SECTOR</b>	<b>VÍAS PÚBLICA</b>
<b>TIPO</b>	<b>CARRETERAS</b>
<b>DIRECCIÓN</b>	<b>C/ Camilo Saint-Saens</b>
<b>ZONA / BARRIO</b>	<b>Becerril</b>
<b>DESCRIPCIÓN</b>	<b>Asfaltado en mal estado en la calle Camilo Saint-Saens</b>
<b>INTERVENCIÓN</b>	
	En lista para asfaltado.



<b>Ficha número</b>	195
<b>ÁMBITO DE ACTUACIÓN</b>	MOBILIARIO / INFRAESTRUCTURA URBANA
<b>SECTOR</b>	VÍAS PUBLICAS
<b>TIPO</b>	APARCAMIENTOS / PASO DE CEBRA / SEÑALES STOP
<b>DIRECCIÓN</b>	c/ Delgado y c/ Dr Pasteur
<b>ZONA / BARRIO</b>	Becerril
<b>DESCRIPCIÓN</b>	Entre la c/ Delgado y c/ Dr Pasteur, los coches están aparcados en la misma esquina (sobre la acera), sin señalizar los stops, mal estado del paso de cebra y resto de señales.
<b>INTERVENCIÓN</b>	Registrada la observación, se procederá al pintado de la vía en cuanto sea posible.



<b>Ficha número</b>	<b>196</b>
<b>ÁMBITO DE ACTUACIÓN</b>	<b>MOBILIARIO / INFRAESTRUCTURA URBANA</b>
<b>SECTOR</b>	<b>RECOGIDA DE RESIDUOS</b>
<b>TIPO</b>	<b>CARENCIA DE CONTENEDORES</b>
<b>DIRECCIÓN</b>	<b>c/ Antonio Saavedra, 25</b>
<b>ZONA / BARRIO</b>	<b>Becerril</b>
<b>DESCRIPCIÓN</b>	<b>Carencia de contenedor amarillo y azul</b>
<b>INTERVENCIÓN</b>	<b>Se estudiará la posible colocación.</b>



Ficha número	197
ÁMBITO DE ACTUACIÓN	MOBILIARIO / INFRAESTRUCTURA URBANA
SECTOR	VÍAS PÚBLICA
TIPO	CARRETERAS
DIRECCIÓN	c/ Poeta Cairasco
ZONA / BARRIO	Becerril
DESCRIPCIÓN	Mal estado de conservación de carretera / subida de c/ Poeta Cairasco
INTERVENCIÓN	Obra realizada.



<b>Ficha número</b>	<b>198</b>
<b>ÁMBITO DE ACTUACIÓN</b>	<b>MOBILIARIO / INFRAESTRUCTURA URBANA</b>
<b>SECTOR</b>	<b>VÍAS PÚBLICA</b>
<b>TIPO</b>	<b>CARRETERAS</b>
<b>DIRECCIÓN</b>	<b>c/ Antonio Saavedra</b>
<b>ZONA / BARRIO</b>	<b>Becerril</b>
<b>DESCRIPCIÓN</b>	<b>Hay mucha tierra en la trasera e la calle Antonio Saavedra, y cuando crea barranqueras.</b>
<b>INTERVENCIÓN</b>	<b>En estudio solución al respecto.</b>



<b>Ficha número</b>	<b>199</b>
<b>ÁMBITO DE ACTUACIÓN</b>	<b>MOBILIARIO / INFRAESTRUCTURA URBANA</b>
<b>SECTOR</b>	<b>VÍAS PÚBLICA</b>
<b>TIPO</b>	<b>ACERAS</b>
<b>DIRECCIÓN</b>	<b>c/ Guayarminas</b>
<b>ZONA / BARRIO</b>	<b>Casco</b>
<b>DESCRIPCIÓN</b>	<b>Acera resbaladiza cuando llueve</b>
<b>INTERVENCIÓN</b>	<b>Las aceras cumplen normativa, en estudio para mejorarlo.</b>



<b>Ficha número</b>	<b>200</b>
<b>ÁMBITO DE ACTUACIÓN</b>	<b>TRANSPORTE PÚBLICO</b>
<b>SECTOR</b>	<b>PARADA</b>
<b>TIPO</b>	<b>CARENCIA DE MARQUESINA</b>
<b>DIRECCIÓN</b>	<b>Parada Leomar</b>
<b>ZONA / BARRIO</b>	<b>Sardina</b>
<b>DESCRIPCIÓN</b>	<b>La parada de Leomar, en la carretera de Sardina, no tiene marquesina</b>
<b>INTERVENCIÓN</b>	<b>Se trasladará al Cabildo Insular de Gran Canaria (órgano responsable de las infraestructuras de transporte público) la demanda descrita.</b>



<b>Ficha número</b>	<b>201</b>
<b>ÁMBITO DE ACTUACIÓN</b>	<b>TRANSPORTE PÚBLICO</b>
<b>SECTOR</b>	<b>NUEVOS VEHÍCULOS</b>
<b>TIPO</b>	<b>DEMANDA DE TELEFÉRICO</b>
<b>DIRECCIÓN</b>	<b>c/ Tazirga</b>
<b>ZONA / BARRIO</b>	<b>La Montaña</b>
<b>DESCRIPCIÓN</b>	
<b>INTERVENCIÓN</b>	
	TELEFÉRICO, NO HAY RESPUESTA





<b>Ficha número</b>	202
<b>ÁMBITO DE ACTUACIÓN</b>	TRANSPORTE PÚBLICO
<b>SECTOR</b>	FRECUENCIA
<b>TIPO</b>	FRECUENCIA
<b>DIRECCIÓN</b>	La Montaña
<b>ZONA / BARRIO</b>	La Montaña
<b>DESCRIPCIÓN</b>	
<b>INTERVENCIÓN</b>	
	Se trasladará a Gumidafe (empresa responsable de la línea) la demanda planteada.



<b>Ficha número</b>	<b>203</b>
<b>ÁMBITO DE ACTUACIÓN</b>	<b>TRANSPORTE PÚBLICO</b>
<b>SECTOR</b>	<b>FRECUENCIA</b>
<b>TIPO</b>	<b>FRECUENCIA</b>
<b>DIRECCIÓN</b>	<b>Los Quintana</b>
<b>ZONA / BARRIO</b>	<b>Los Quintana</b>
<b>DESCRIPCIÓN</b>	<b>Guaguas a Los Quintana</b>
<b>INTERVENCIÓN</b>	
	Se trasladará a Global (empresa responsable de la línea) la demanda planteada.





---

<b>Ficha número</b>	<b>205</b>
<b>ÁMBITO DE ACTUACIÓN</b>	<b>TRANSPORTE PÚBLICO</b>
<b>SECTOR</b>	<b>FRECUENCIA</b>
<b>TIPO</b>	<b>FRECUENCIA</b>
<b>DIRECCIÓN</b>	<b>La Enconada</b>
<b>ZONA / BARRIO</b>	<b>San Isidro</b>
<b>DESCRIPCIÓN</b>	<b>Guaguas a La Enconada</b>
<b>INTERVENCIÓN</b>	
	Se trasladará a Global (empresa responsable de la línea) la demanda planteada.



Ficha número	206
ÁMBITO DE ACTUACIÓN	TRANSPORTE PÚBLICO
SECTOR	FRECUENCIA
TIPO	FRECUENCIA
DIRECCIÓN	c/ Poeta Cairasco
ZONA / BARRIO	Becerril
DESCRIPCIÓN	Se necesitan mayor frecuencia en horarios de media mañana
INTERVENCIÓN	Se trasladará a Gumidafe (empresa responsable de la línea) la demanda planteada.



<b>Ficha número</b>	<b>207</b>
<b>ÁMBITO DE ACTUACIÓN</b>	<b>TRANSPORTE PÚBLICO</b>
<b>SECTOR</b>	<b>FRECUENCIA</b>
<b>TIPO</b>	<b>FRECUENCIA</b>
<b>DIRECCIÓN</b>	<b>Residencial Tamarindos</b>
<b>ZONA / BARRIO</b>	<b>Becerril</b>
<b>DESCRIPCIÓN</b>	<b>Se necesitan mayor frecuencia de guaguas hacia el Residencial Tamarindos</b>
<b>INTERVENCIÓN</b>	<b>Se trasladará a Gumidafe (empresa responsable de la línea) la demanda planteada.</b>



<b>Ficha número</b>	<b>208</b>
<b>ÁMBITO DE ACTUACIÓN</b>	<b>TRANSPORTE PÚBLICO</b>
<b>SECTOR</b>	<b>PARADA</b>
<b>TIPO</b>	<b>CARENCIA DE MARQUESINA</b>
<b>DIRECCIÓN</b>	<b>Barrial</b>
<b>ZONA / BARRIO</b>	<b>Barrial</b>
<b>DESCRIPCIÓN</b>	<b>No hay marquesinas en Barrial</b>
<b>INTERVENCIÓN</b>	<b>Se trasladará al Cabildo Insular de Gran Canaria (órgano responsable de las infraestructuras de transporte público) la demanda descrita.</b>